





МИНИСТЕРСТВО ОБРАЗОВАНИЯ САРАТОВСКОЙ ОБЛАСТИ
ГОСУДАРСТВЕННОЕ АВТОНОМНОЕ ОБЩЕОБРАЗОВАТЕЛЬНОЕ УЧРЕЖДЕНИЕ
САРАТОВСКОЙ ОБЛАСТИ
«ФИЗИКО-ТЕХНИЧЕСКИЙ ЛИЦЕЙ №1»

<p>«Рассмотрено» Руководитель МО учителей биологии, географии, химии  /Дуванова Т.В./ ФИО Протокол от «30» 08 2022 года № 1</p>	<p>«Согласовано» Заместитель директора по УВР ГАОУ СО «Физико- технический лицей №1»  /Андреева А.В./ ФИО «31» 08 2022 года</p>	<p>«Утверждаю» Директор ГАОУ СО «Физико- технический лицей №1»  /Правдина Л.В./ ФИО Приказ от «14» августа 2022 года № 183</p> 
--	--	---

РАБОЧАЯ ПРОГРАММА

по предмету география
для 6-9 класса основного общего образования
на 2022-2023 учебный год

Составитель: Замеженина Г.И., Серегина О.Е.
учитель географии

г. Саратов 2022г.

ПОЯСНИТЕЛЬНАЯ ЗАПИСКА

Программа по географии отражает основные требования Федерального государственного образовательного стандарта основного общего образования к личностным, метапредметным и предметным результатам освоения образовательных программ и составлена с учётом Концепции географического образования, принятой на Всероссийском съезде учителей географии и утверждённой Решением Коллегии Министерства просвещения и науки Российской Федерации от 24.12.2018 года.

Программа разработана для основной общеобразовательной школы, Программа составлена на основе авторской программы Домогацких Е.М., Алексеевского Н.И. Программа курсов «География» для 5 -9 классов М.: ООО «Русское слово – учебник», 2016, примерной программы основного общего образования по географии «География Земли» (VI-VII классы), авторской программы Домогацких Е.М. «География» для 6 -9 классов.

Курс географии 6 класса продолжает пятилетний цикл изучения географии в основной школе. Начальный курс опирается на знания учащихся из курса «Введение в географию» 5 класса основной ступени обучения.

В структуре курса «География. 6 класс» заложена преемственность между курсами, обеспечивающая динамизм в развитии, расширении и углублении знаний и умений учащихся, в развитии их географического мышления, самостоятельности в приобретении новых знаний.

Количество часов за год – 35 в 6 классе 1 час в неделю 70 в 7 и 8 классах 2 часа в неделю и 68 в 9 классах 2 часа в неделю.

ОБЩАЯ ХАРАКТЕРИСТИКА УЧЕБНОГО ПРЕДМЕТА «ГЕОГРАФИЯ»

География в основной школе — предмет, формирующий у обучающихся систему комплексных социально ориентированных знаний о Земле как планете людей, об основных закономерностях развития природы, о размещении населения и хозяйства, об особенностях и о динамике основных природных, экологических и социально-экономических процессов, о проблемах взаимодействия природы и общества, географических подходах к устойчивому развитию территорий.

Содержание курса географии в основной школе является базой для реализации краеведческого подхода в обучении, изучения географических закономерностей, теорий, законов и гипотез в старшей школе, базовым звеном в системе непрерывного географического образования, основой для последующей уровневой дифференциации.

ЦЕЛИ ИЗУЧЕНИЯ УЧЕБНОГО ПРЕДМЕТА «ГЕОГРАФИЯ»

Изучение географии в общем образовании направлено на достижение следующих целей:

1) воспитание чувства патриотизма, любви к своей стране, малой родине, взаимопонимания с другими народами на основе формирования целостного географического образа России, ценностных ориентаций личности;

2) развитие познавательных интересов, интеллектуальных и творческих способностей в процессе наблюдений за состоянием окружающей среды, решения географических задач, проблем повседневной жизни с использованием географических знаний, самостоятельного приобретения новых знаний;

3) воспитание экологической культуры, соответствующей современному уровню геоэкологического мышления на основе освоения знаний о взаимосвязях в ПК, об основных географических особенностях природы, населения и хозяйства России и мира, своей местности, о способах сохранения окружающей среды и рационального использования природных ресурсов;

4) формирование способности поиска и применения различных источников географической информации, в том числе ресурсов Интернета, для описания, характеристики, объяснения и оценки разнообразных географических явлений и процессов, жизненных ситуаций;

5) формирование комплекса практико-ориентированных географических знаний и умений, необходимых для развития навыков их использования при решении проблем различной сложности в повседневной жизни на основе краеведческого материала, осмысления сущности происходящих в жизни процессов и явлений в современном поликультурном, полиэтничном и многоконфессиональном мире;

6) формирование географических знаний и умений, необходимых для продолжения образования по направлениям подготовки (специальностям), требующим наличия серьёзной базы географических знаний.

МЕСТО УЧЕБНОГО ПРЕДМЕТА «ГЕОГРАФИЯ» В УЧЕБНОМ ПЛАНЕ

В системе общего образования «География» признана обязательным учебным предметом, который входит в состав предметной области «Общественно-научные предметы».

Освоение содержания курса «География» в основной школе происходит с опорой на географические знания и умения, сформированные ранее в курсе «Окружающий мир».

Учебным планом на изучение географии отводится 272 часа: по одному часу в неделю в 5 и 6 классах и по 2 часа в 7, 8 и 9 классах.

Для каждого класса предусмотрено резервное учебное время, которое может быть использовано участниками образовательного процесса в целях формирования вариативной составляющей содержания конкретной рабочей программы. При этом обязательная (инвариантная) часть содержания предмета, установленная примерной рабочей программой должна быть сохранена полностью.

**ПЛАНИРУЕМЫЕ РЕЗУЛЬТАТЫ ОСВОЕНИЯ УЧЕБНОГО ПРЕДМЕТА
«ГЕОГРАФИЯ»
НА УРОВНЕ ОСНОВНОГО ОБЩЕГО ОБРАЗОВАНИЯ
ЛИЧНОСТНЫЕ РЕЗУЛЬТАТЫ**

Личностные результаты освоения программы основного общего образования по географии должны отражать готовность обучающихся руководствоваться системой позитивных ценностных ориентаций и расширения опыта деятельности на её основе и в процессе реализации основных направлений воспитательной деятельности, в том числе в части:

Патриотического воспитания: осознание российской гражданской идентичности в поликультурном и многоконфессиональном обществе; проявление интереса к познанию природы, населения, хозяйства России, регионов и своего края, народов России; ценностное отношение к достижениям своей Родины — цивилизационному вкладу России; ценностное отношение к историческому и природному наследию и объектам природного и культурного наследия человечества, традициям разных народов, проживающих в родной стране; уважение к символам России, своего края.

Гражданского воспитания: осознание российской гражданской идентичности (патриотизма, уважения к Отечеству, к прошлому и настоящему многонационального народа России, чувства ответственности и долга перед Родиной); готовность к выполнению обязанностей гражданина и реализации его прав, уважение прав, свобод и законных интересов других людей; активное участие в жизни семьи, образовательной организации, местного сообщества, родного края, страны для реализации целей устойчивого развития; представление о социальных нормах и правилах межличностных отношений в поликультурном и многоконфессиональном обществе; готовность к разнообразной совместной деятельности, стремление к взаимопониманию и взаимопомощи, готовность к участию в гуманитарной деятельности («экологический патруль», волонтерство).

Духовно-нравственного воспитания: ориентация на моральные ценности и нормы в ситуациях нравственного выбора; готовность оценивать своё поведение и поступки, а также поведение и поступки других людей с позиции нравственных и правовых норм с учётом осознания последствий для окружающей среды; развивать способности решать моральные проблемы на основе личного выбора с опорой на нравственные ценности и принятые в российском обществе правила и нормы поведения с учётом осознания последствий для окружающей среды.

Эстетического воспитания: восприимчивость к разным традициям своего и других народов, понимание роли этнических культурных традиций; ценностного отношения к природе и культуре своей страны, своей малой родины; природе и культуре других регионов и стран мира, объектам Всемирного культурного наследия человечества.

Ценности научного познания: ориентация в деятельности на современную систему научных представлений географических наук об основных закономерностях развития природы и общества, о взаимосвязях человека с природной и социальной средой; овладение читательской культурой как средством познания мира для применения различных источников географической информации при решении познавательных и практико-ориентированных задач; овладение основными навыками исследовательской деятельности в географических науках, установка на осмысление опыта, наблюдений и стремление совершенствовать пути достижения индивидуального и коллективного благополучия.

Физического воспитания, формирования культуры здоровья и эмоционального благополучия: осознание ценности жизни; ответственное отношение к своему здоровью и

установка на здоровый образ жизни (здоровое питание, соблюдение гигиенических правил, сбалансированный режим занятий и отдыха, регулярная физическая активность); соблюдение правил безопасности в природе; навыков безопасного поведения в интернет-среде; способность адаптироваться к стрессовым ситуациям и меняющимся социальным, информационным и природным условиям, в том числе осмысляя собственный опыт и выстраивая дальнейшие цели; сформированность навыка рефлексии, признание своего права на ошибку и такого же права другого человека; готовность и способность осознанно выполнять и пропагандировать правила здорового, безопасного и экологически целесообразного образа жизни; бережно относиться к природе и окружающей среде.

Трудового воспитания: установка на активное участие в решении практических задач (в рамках семьи, школы, города, края) технологической и социальной направленности, способность инициировать, планировать и самостоятельно выполнять такого рода деятельность; интерес к практическому изучению профессий и труда различного рода, в том числе на основе применения географических знаний; осознание важности обучения на протяжении всей жизни для успешной профессиональной деятельности и развитие необходимых умений для этого; осознанный выбор и построение индивидуальной траектории образования и жизненных планов с учётом личных и общественных интересов и потребностей.

Экологического воспитания: ориентация на применение географических знаний для решения задач в области окружающей среды, планирования поступков и оценки их возможных последствий для окружающей среды; осознание глобального характера экологических проблем и путей их решения; активное неприятие действий, приносящих вред окружающей среде; осознание своей роли как гражданина и потребителя в условиях взаимосвязи природной, технологической и социальной сред; готовность к участию в практической деятельности экологической направленности.

МЕТАПРЕДМЕТНЫЕ РЕЗУЛЬТАТЫ

Изучение географии в основной школе способствует достижению метапредметных результатов, в том числе:

Овладению универсальными познавательными действиями:

Базовые логические действия

—Выявлять и характеризовать существенные признаки географических объектов, процессов и явлений;

—устанавливать существенный признак классификации географических объектов, процессов и явлений, основания для их сравнения;

—выявлять закономерности и противоречия в рассматриваемых фактах и данных наблюдений с учётом предложенной географической задачи;

—выявлять дефициты географической информации, данных, необходимых для решения поставленной задачи;

—выявлять причинно-следственные связи при изучении географических объектов, процессов и явлений; делать выводы с использованием дедуктивных и индуктивных умозаключений, умозаключений по аналогии, формулировать гипотезы о взаимосвязях географических объектов, процессов и явлений;

—самостоятельно выбирать способ решения учебной географической задачи (сравнивать несколько вариантов решения, выбирать наиболее подходящий с учётом самостоятельно выделенных критериев).

Базовые исследовательские действия

—Использовать географические вопросы как исследовательский инструмент познания;

—формулировать географические вопросы, фиксирующие разрыв между реальным и желательным состоянием ситуации, объекта, и самостоятельно устанавливать искомое и данное;

—формировать гипотезу об истинности собственных суждений и суждений других, аргументировать свою позицию, мнение по географическим аспектам различных вопросов и проблем;

—проводить по плану несложное географическое исследование, в том числе на краеведческом материале, по установлению особенностей изучаемых географических объектов, причинно-следственных связей и зависимостей между географическими объектами, процессами и явлениями;

—оценивать достоверность информации, полученной в ходе географического исследования;

—самостоятельно формулировать обобщения и выводы по результатам проведённого наблюдения или исследования, оценивать достоверность полученных результатов и выводов;

—прогнозировать возможное дальнейшее развитие географических объектов, процессов и явлений, событий и их последствия в аналогичных или сходных ситуациях, а также выдвигать предположения об их развитии в изменяющихся условиях окружающей среды.

Работа с информацией

—Применять различные методы, инструменты и запросы при поиске и отборе информации или данных из источников географической информации с учётом предложенной учебной задачи и заданных критериев;

—выбирать, анализировать и интерпретировать географическую информацию различных видов и форм представления;

—находить сходные аргументы, подтверждающие или опровергающие одну и ту же идею, в различных источниках географической информации;

—самостоятельно выбирать оптимальную форму представления географической информации;

—оценивать надёжность географической информации по критериям, предложенным учителем или сформулированным самостоятельно;

—систематизировать географическую информацию в разных формах.

Овладению универсальными коммуникативными действиями:

Общение

—Формулировать суждения, выражать свою точку зрения по географическим аспектам различных вопросов в устных и письменных текстах;

—в ходе диалога и/или дискуссии задавать вопросы по существу обсуждаемой темы и высказывать идеи, нацеленные на решение задачи и поддержание благожелательности общения;

—сопоставлять свои суждения по географическим вопросам с суждениями других участников диалога, обнаруживать различие и сходство позиций;

—публично представлять результаты выполненного исследования или проекта.

Совместная деятельность (сотрудничество)

—Принимать цель совместной деятельности при выполнении учебных географических проектов, коллективно строить действия по её достижению: распределять роли, договариваться, обсуждать процесс и результат совместной работы;

—планировать организацию совместной работы, при выполнении учебных географических проектов определять свою роль (с учётом предпочтений и возможностей всех участников взаимодействия), участвовать в групповых формах работы, выполнять

свою часть работы, достигать качественного результата по своему направлению и координировать свои действия с другими членами команды;

—сравнивать результаты выполнения учебного географического проекта с исходной задачей и оценивать вклад каждого члена команды в достижение результатов, разделять сферу ответственности.

Овладению универсальными учебными регулятивными действиями:

Самоорганизация

—Самостоятельно составлять алгоритм решения географических задач и выбирать способ их решения с учётом имеющихся ресурсов и собственных возможностей, аргументировать предлагаемые варианты решений;

—составлять план действий (план реализации намеченного алгоритма решения), корректировать предложенный алгоритм с учётом получения новых знаний об изучаемом объекте.

Самоконтроль (рефлексия)

—Владеть способами самоконтроля и рефлексии;

—объяснять причины достижения (недостижения) результатов деятельности, давать оценку приобретённому опыту;

—вносить коррективы в деятельность на основе новых обстоятельств, изменившихся ситуаций, установленных ошибок, возникших трудностей;

—оценивать соответствие результата цели и условиям.

Принятие себя и других:

—Осознанно относиться к другому человеку, его мнению;

—признавать своё право на ошибку и такое же право другого.

ПРЕДМЕТНЫЕ РЕЗУЛЬТАТЫ

6 КЛАСС

—Описывать по физической карте полушарий, физической карте России, карте океанов, глобусу местоположение изученных географических объектов для решения учебных и (или) практико-ориентированных задач;

—находить информацию об отдельных компонентах природы Земли, в том числе о природе своей местности, необходимую для решения учебных и (или) практико-ориентированных задач, и извлекать её из различных источников;

—приводить примеры опасных природных явлений в геосферах и средств их предупреждения;

—сравнивать инструментарий (способы) получения географической информации на разных этапах географического изучения Земли;

—различать свойства вод отдельных частей Мирового океана;

—применять понятия «гидросфера», «круговорот воды», «цунами», «приливы и отливы» для решения учебных и (или) практико-ориентированных задач;

—классифицировать объекты гидросферы (моря, озёра, реки, подземные воды, болота, ледники) по заданным признакам;

—различать питание и режим рек;

—сравнивать реки по заданным признакам;

—различать понятия «грунтовые, межпластовые и артезианские воды» и применять их для решения учебных и (или) практико-ориентированных задач;

—устанавливать причинно-следственные связи между питанием, режимом реки и климатом на территории речного бассейна;

—приводить примеры районов распространения многолетней мерзлоты;

—называть причины образования цунами, приливов и отливов;

- описывать состав, строение атмосферы;
- определять тенденции изменения температуры воздуха, количества атмосферных осадков и атмосферного давления в зависимости от географического положения объектов; амплитуду температуры воздуха с использованием знаний об особенностях отдельных компонентов природы Земли и взаимосвязях между ними для решения учебных и практических задач;
- объяснять образование атмосферных осадков; направление дневных и ночных бризов, муссонов; годовой ход температуры воздуха и распределение атмосферных осадков для отдельных территорий;
- различать свойства воздуха; климаты Земли; климатообразующие факторы;
- устанавливать зависимость между нагреванием земной поверхности и углом падения солнечных лучей; температурой воздуха и его относительной влажностью на основе данных эмпирических наблюдений;
- сравнивать свойства атмосферы в пунктах, расположенных на разных высотах над уровнем моря; количество солнечного тепла, получаемого земной поверхностью при различных углах падения солнечных лучей;
- различать виды атмосферных осадков;
- различать понятия «бризы» и «муссоны»;
- различать понятия «погода» и «климат»;
- различать понятия «атмосфера», «тропосфера», «стратосфера», «верхние слои атмосферы»;
- применять понятия «атмосферное давление», «ветер», «атмосферные осадки», «воздушные массы» для решения учебных и (или) практико-ориентированных задач;
- выбирать и анализировать географическую информацию о глобальных климатических изменениях из различных источников для решения учебных и (или) практико-ориентированных задач;
- проводить измерения температуры воздуха, атмосферного давления, скорости и направления ветра с использованием аналоговых и (или) цифровых приборов (термометр, барометр, анемометр, флюгер) и представлять результаты наблюдений в табличной и (или) графической форме;
- называть границы биосферы;
- приводить примеры приспособления живых организмов к среде обитания в разных природных зонах;
- различать растительный и животный мир разных территорий Земли;
- объяснять взаимосвязи компонентов природы в природно-территориальном комплексе;
- сравнивать особенности растительного и животного мира в различных природных зонах;
- применять понятия «почва», «плодородие почв», «природный комплекс», «природно-территориальный комплекс», «круговорот веществ в природе» для решения учебных и (или) практико-ориентированных задач;
- сравнивать плодородие почв в различных природных зонах;
- приводить примеры изменений в изученных геосферах в результате деятельности человека на примере территории мира и своей местности, путей решения существующих экологических проблем.

7 КЛАСС

- Описывать по географическим картам и глобусу местоположение изученных географических объектов для решения учебных и (или) практико-ориентированных задач;
- называть: строение и свойства (целостность, зональность, ритмичность) географической оболочки;
- распознавать проявления изученных географических явлений, представляющие собой отражение таких свойств географической оболочки, как зональность, ритмичность и целостность;
- определять природные зоны по их существенным признакам на основе интеграции и интерпретации информации об особенностях их природы;
- различать изученные процессы и явления, происходящие в географической оболочке;
- приводить примеры изменений в геосферах в результате деятельности человека;
- описывать закономерности изменения в пространстве рельефа, климата, внутренних вод и органического мира;
- выявлять взаимосвязи между компонентами природы в пределах отдельных территорий с использованием различных источников географической информации;
- называть особенности географических процессов на границах литосферных плит с учётом характера взаимодействия и типа земной коры;
- устанавливать (используя географические карты) взаимосвязи между движением литосферных плит и размещением крупных форм рельефа;
- классифицировать воздушные массы Земли, типы климата по заданным показателям;
- объяснять образование тропических муссонов, пассатов тропических широт, западных ветров;
- применять понятия «воздушные массы», «муссоны», «пассаты», «западные ветры», «климатообразующий фактор» для решения учебных и (или) практико-ориентированных задач;
- описывать климат территории по климатограмме;
- объяснять влияние климатообразующих факторов на климатические особенности территории;
- формулировать оценочные суждения о последствиях изменений компонентов природы в результате деятельности человека с использованием разных источников географической информации;
- различать океанические течения;
- сравнивать температуру и солёность поверхностных вод Мирового океана на разных широтах с использованием различных источников географической информации;
- объяснять закономерности изменения температуры, солёности и органического мира Мирового океана с географической широтой и с глубиной на основе анализа различных источников географической информации;
- характеризовать этапы освоения и заселения отдельных территорий Земли человеком на основе анализа различных источников географической информации для решения учебных и практико-ориентированных задач;
- различать и сравнивать численность населения крупных стран мира;
- сравнивать плотность населения различных территорий;
- применять понятие «плотность населения» для решения учебных и (или) практико-ориентированных задач;
- различать городские и сельские поселения;
- приводить примеры крупнейших городов мира;

- приводить примеры мировых и национальных религий;
- проводить языковую классификацию народов;
- различать основные виды хозяйственной деятельности людей на различных территориях;
- определять страны по их существенным признакам;
- сравнивать особенности природы и населения, материальной и духовной культуры, особенности адаптации человека к разным природным условиям регионов и отдельных стран;
- объяснять особенности природы, населения и хозяйства отдельных территорий;
- использовать знания о населении материков и стран для решения различных учебных и практико-ориентированных задач;
- выбирать источники географической информации (картографические, статистические, текстовые, видео- и фотоизображения, компьютерные базы данных), необходимые для изучения особенностей природы, населения и хозяйства отдельных территорий;
- представлять в различных формах (в виде карты, таблицы, графика, географического описания) географическую информацию, необходимую для решения учебных и практико-ориентированных задач;
- интегрировать и интерпретировать информацию об особенностях природы, населения и его хозяйственной деятельности на отдельных территориях, представленную в одном или нескольких источниках, для решения различных учебных и практико-ориентированных задач;
- приводить примеры взаимодействия природы и общества в пределах отдельных территорий;
- распознавать проявления глобальных проблем человечества (экологическая, сырьевая, энергетическая, преодоления отсталости стран, продовольственная) на локальном и региональном уровнях и приводить примеры международного сотрудничества по их преодолению.

8 КЛАСС

- Характеризовать основные этапы истории формирования и изучения территории России;
- находить в различных источниках информации факты, позволяющие определить вклад российских учёных и путешественников в освоение страны;
- характеризовать географическое положение России с использованием информации из различных источников;
- различать федеральные округа, крупные географические районы и макрорегионы России;
- приводить примеры субъектов Российской Федерации разных видов и показывать их на географической карте;
- оценивать влияние географического положения регионов России на особенности природы, жизнь и хозяйственную деятельность населения;
- использовать знания о государственной территории и исключительной экономической зоне, континентальном шельфе России, о мировом, поясном и зональном времени для решения практико-ориентированных задач;
- оценивать степень благоприятности природных условий в пределах отдельных регионов страны;
- проводить классификацию природных ресурсов;
- распознавать типы природопользования;

—находить, извлекать и использовать информацию из различных источников географической информации (картографические, статистические, текстовые, видео- и фотоизображения, компьютерные базы данных) для решения различных учебных и практико-ориентированных задач: определять возраст горных пород и основных тектонических структур, слагающих территорию;

—находить, извлекать и использовать информацию из различных источников географической информации (картографические, статистические, текстовые, видео- и фотоизображения, компьютерные базы данных) для решения различных учебных и практико-ориентированных задач: объяснять закономерности распространения гидрологических, геологических и метеорологических опасных природных явлений на территории страны;

—сравнивать особенности компонентов природы отдельных территорий страны;

—объяснять особенности компонентов природы отдельных территорий страны;

—использовать знания об особенностях компонентов природы России и её отдельных территорий, об особенностях взаимодействия природы и общества в пределах отдельных территорий для решения практико-ориентированных задач в контексте реальной жизни;

—называть географические процессы и явления, определяющие особенности природы страны, отдельных регионов и своей местности;

—объяснять распространение по территории страны областей современного горообразования, землетрясений и вулканизма;

—применять понятия «плита», «щит», «моренный холм», «бараньи лбы», «бархан», «дюна» для решения учебных и (или) практико-ориентированных задач;

—применять понятия «солнечная радиация», «годовая амплитуда температур воздуха», «воздушные массы» для решения учебных и (или) практико-ориентированных задач;

—различать понятия «испарение», «испаряемость», «коэффициент увлажнения»; использовать их для решения учебных и (или) практико-ориентированных задач;

—описывать и прогнозировать погоду территории по карте погоды;

—использовать понятия «циклон», «антициклон», «атмосферный фронт» для объяснения особенностей погоды отдельных территорий с помощью карт погоды;

—проводить классификацию типов климата и почв России;

—распознавать показатели, характеризующие состояние окружающей среды;

—показывать на карте и (или) обозначать на контурной карте крупные формы рельефа, крайние точки и элементы береговой линии России; крупные реки и озёра, границы климатических поясов и областей, природно-хозяйственных зон в пределах страны; Арктической зоны, южной границы распространения многолетней мерзлоты;

—приводить примеры мер безопасности, в том числе для экономики семьи, в случае природных стихийных бедствий и техногенных катастроф;

—приводить примеры рационального и нерационального природопользования;

—приводить примеры особо охраняемых природных территорий России и своего края, животных и растений, занесённых в Красную книгу России;

—выбирать источники географической информации (картографические, статистические, текстовые, видео- и фотоизображения, компьютерные базы данных), необходимые для изучения особенностей населения России;

—приводить примеры адаптации человека к разнообразным природным условиям на территории страны;

—сравнивать показатели воспроизводства и качества населения России с мировыми показателями и показателями других стран;

—различать демографические процессы и явления, характеризующие динамику численности населения России, её отдельных регионов и своего края;

—проводить классификацию населённых пунктов и регионов России по заданным основаниям;

—использовать знания о естественном и механическом движении населения, половозрастной структуре и размещении населения, трудовых ресурсах, городском и сельском населении, этническом и религиозном составе населения для решения практико-ориентированных задач в контексте реальной жизни;

—применять понятия «рождаемость», «смертность», «естественный прирост населения», «миграционный прирост населения», «общий прирост населения», «плотность населения», «основная полоса (зона) расселения», «урбанизация»,

«городская агломерация», «посёлок городского типа», «половозрастная структура населения», «средняя прогнозируемая продолжительность жизни», «трудовые ресурсы», «трудоспособный возраст», «рабочая сила», «безработица»,

«рынок труда», «качество населения» для решения учебных и (или) практико-ориентированных задач;

—представлять в различных формах (таблица, график, географическое описание) географическую информацию, необходимую для решения учебных и (или) практико-ориентированных задач.

9 КЛАСС

—Выбирать источники географической информации (картографические, статистические, текстовые, видео- и фотоизображения, компьютерные базы данных), необходимые для изучения особенностей хозяйства России;

—представлять в различных формах (в виде карты, таблицы, графика, географического описания) географическую информацию, необходимую для решения учебных и (или) практико-ориентированных задач;

—находить, извлекать и использовать информацию, характеризующую отраслевую, функциональную и территориальную структуру хозяйства России, для решения практико-ориентированных задач;

—выделять географическую информацию, которая является противоречивой или может быть недостоверной; определять информацию, недостающую для решения той или иной задачи;

—применять понятия «экономико-географическое положение»,

«состав хозяйства», «отраслевая, функциональная и территориальная структура», «условия и факторы размещения производства», «отрасль хозяйства», «межотраслевой комплекс», «сектор экономики», «территория опережающего развития», «себестоимость и рентабельность производства»,

«природно-ресурсный потенциал», «инфраструктурный комплекс», «рекреационное хозяйство», «инфраструктура»,

«сфера обслуживания», «агропромышленный комплекс»,

«химико-лесной комплекс», «машиностроительный комплекс», «металлургический комплекс», «ВИЭ», «ТЭК», для решения учебных и (или) практико-ориентированных задач;

—характеризовать основные особенности хозяйства России; влияние географического положения России на особенности отраслевой и территориальной структуры хозяйства; роль России как мировой энергетической державы; проблемы и перспективы развития отраслей хозяйства и регионов России;

- различать территории опережающего развития (ТОР), Арктическую зону и зону Севера России;
- классифицировать субъекты Российской Федерации по уровню социально-экономического развития на основе имеющихся знаний и анализа информации из дополнительных источников;
- находить, извлекать, интегрировать и интерпретировать информацию из различных источников географической информации (картографические, статистические, текстовые, видео- и фотоизображения, компьютерные базы данных) для решения различных учебных и практико-ориентированных задач: сравнивать и оценивать влияние отдельных отраслей хозяйства на окружающую среду; условия отдельных регионов страны для развития энергетики на основе возобновляемых источников энергии (ВИЭ);
- различать изученные географические объекты, процессы и явления: хозяйство России (состав, отраслевая, функциональная и территориальная структура, факторы и условия размещения производства, современные формы размещения производства);
- различать валовой внутренний продукт (ВВП), валовой региональный продукт (ВРП) и индекс человеческого развития (ИЧР) как показатели уровня развития страны и её регионов;
- различать природно-ресурсный, человеческий и производственный капитал;
- различать виды транспорта и основные показатели их работы: грузооборот и пассажирооборот;
- показывать на карте крупнейшие центры и районы размещения отраслей промышленности, транспортные магистрали и центры, районы развития отраслей сельского хозяйства;
- использовать знания о факторах и условиях размещения хозяйства для решения различных учебных и практико-ориентированных задач: объяснять особенности отраслевой и территориальной структуры хозяйства России, регионов, размещения отдельных предприятий; оценивать условия отдельных территорий для размещения предприятий и различных производств;
- использовать знания об особенностях компонентов природы России и её отдельных территорий; об особенностях взаимодействия природы и общества в пределах отдельных территорий для решения практико-ориентированных задач в контексте реальной жизни: оценивать реализуемые проекты по созданию новых производств с учётом экологической безопасности;
- критически оценивать финансовые условия жизнедеятельности человека и их природные, социальные, политические, технологические, экологические аспекты, необходимые для принятия собственных решений, с точки зрения домохозяйства, предприятия и национальной экономики;
- оценивать влияние географического положения отдельных регионов России на особенности природы, жизнь и хозяйственную деятельность населения;
- объяснять географические различия населения и хозяйства территорий крупных регионов страны;
- сравнивать географическое положение, географические особенности природно-ресурсного потенциала, населения и хозяйства регионов России;
- формулировать оценочные суждения о воздействии человеческой деятельности на окружающую среду своей местности, региона, страны в целом, о динамике, уровне и структуре социально-экономического развития России, месте и роли России в мире;
- приводить примеры объектов Всемирного наследия ЮНЕСКО и описывать их местоположение на географической карте;
- характеризовать место и роль России в мировом хозяйстве.

Содержание курса 6 класс (35 часов)

Земля во Вселенной. Движения Земли и их следствия

Земля – часть Солнечной системы. Земля и Луна. Влияние космоса на нашу планету и жизнь людей. Наклон земной оси к плоскости орбиты. Виды движения Земли и их географические следствия. Движение Земли вокруг Солнца. Смена времен года. Тропики и полярные круги. Пояса освещенности. Календарь – как система измерения больших промежутков времени, основанная на периодичности таких явлений природы, как смена дня и ночи, смена фаз Луны, смена времен года. Осевое вращение Земли. Смена дня и ночи, сутки, календарный год.

Географическая карта

Масштаб. Азимут. Ориентирование на местности: определение сторон горизонта по компасу и местным признакам, определение азимута. План местности. Условные знаки. Как составить план местности. Составление простейшего плана местности/учебного кабинета/комнаты. Географическая карта – особый источник информации. Содержание и значение карт. Топографические карты. Масштаб и условные знаки на карте. Градусная сеть: параллели и меридианы. Географические координаты: географическая широта. Географические координаты: географическая долгота. Определение географических координат различных объектов, направлений, расстояний, абсолютных высот по карте.

Практические работы:

1. Определение координат различных географических объектов по карте.
2. Определение направлений и расстояний по карте.

Природа Земли.

Литосфера. Литосфера – «каменная» оболочка Земли. Внутреннее строение Земли и литосферы. Земная кора. Разнообразие горных пород и минералов на Земле. Полезные ископаемые и их значение в жизни современного общества. Внутренние и внешние процессы, изменяющие поверхность Земли. Движения земной коры и их проявления на земной поверхности: землетрясения, вулканы, гейзеры. Неблагоприятные и опасные явления в литосфере, меры предупреждения и борьбы с ними. Человек и литосфера.

Рельеф Земли. Способы изображения рельефа на планах и картах. Основные формы рельефа – горы и равнины. Равнины. Образование и изменение равнин с течением времени. Классификация равнин по абсолютной высоте. Определение относительной и абсолютной высоты равнин. Разнообразие гор по возрасту и строению. Классификация гор абсолютной высоте. Определение относительной и абсолютной высоты гор. Рельеф

дна океанов. Рифтовые области, срединные океанические хребты, шельф, материковый склон. Методы изучения глубин Мирового океана. Исследователи подводных глубин и их открытия.

Практические работы:

1. Работа с коллекциями минералов, горных пород, полезных ископаемых.
2. Определение по карте географического положения гор, равнин.

Атмосфера. Строение и состав воздушной оболочки Земли. Температура воздуха. Нагревание воздуха. Суточный и годовой ход температур и его графическое отображение. Среднесуточная, среднемесячная, среднегодовая температура. Зависимость температуры от географической широты. Тепловые пояса. Вода в атмосфере. Облака и атмосферные осадки. Атмосферное давление. Ветер. Постоянные и переменные ветра. Графическое отображение направления ветра. Роза ветров. Циркуляция атмосферы. Влажность воздуха. Понятие погоды. Наблюдения и прогноз погоды. Метеостанция/метеоприборы (проведение наблюдений и измерений, фиксация результатов наблюдений, обработка результатов наблюдений). Понятие климата. Погода и климат. Климатообразующие факторы. Зависимость климата от абсолютной высоты местности. Климаты Земли. Влияние климата на здоровье людей. Человек и атмосфера. Расчет угла падения солнечных лучей в зависимости от географической широты, абсолютной высоты местности по разности атмосферного давления, расчет температуры воздуха тропосферы на заданной высоте, расчет средних значений (температуры воздуха, амплитуды и др. показателей).

Практические работы:

1. Работа с графическими и статистическими данными, построение розы ветров, диаграмм облачности и осадков по имеющимся данным, анализ полученных данных.
2. Решение задач на определение высоты местности по разности атмосферного давления, расчет температуры воздуха в зависимости от высоты местности.

Гидросфера. Строение и состав гидросферы. Особенности Мирового круговорота воды. Неблагоприятные и опасные явления в гидросфере, меры предупреждения и борьбы с ними. Мировой океан и его роль в формировании климатов Земли. Воды суши. Реки на географической карте и в природе: основные части речной системы, характер, питание и режим рек. Озера и их происхождение. Ледники. Горное и покровное оледенение, многолетняя мерзлота. Подземные воды. Межпластовые и грунтовые воды. Болота. Каналы. Водохранилища. Человек и гидросфера.

Практические работы:

1. Работа с картографическими источниками: нанесение объектов гидрографии.

2. Описание по карте географического положения одной из крупнейших рек Земли.

Биосфера. Биосфера – живая оболочка Земли. Определение и границы биосферы. Возникновение жизни. Биологический круговорот вещества. Широтная и высотная зональность растительного, почвенного покрова и животного мира, хозяйственной деятельности людей. Человек и биосфера. Особенности жизни в океане. Жизнь на поверхности суши: особенности распространения растений и животных в лесных и безлесных пространствах. Воздействие организмов на земные оболочки. Воздействие человека на природу. Охрана природы.

Почва и геосфера. Понятие о географической оболочке. Взаимодействие оболочек Земли. Строение географической оболочки. Понятие о природном комплексе. Глобальные, региональные и локальные природные комплексы. Природные комплексы своей местности. Закономерности географической оболочки: географическая зональность и высотная поясность. Природные зоны Земли. Почва. Плодородие - важнейшее свойство почвы. Условия образования почв разных типов. Территориальные комплексы: природные, природно-хозяйственные.

Практические работы:

1. Изучение природных комплексов своей местности.
2. Описание природных зон Земли по географическим картам.

Содержание курса 7 класс 70 часов в год

Раздел 1. Планета, на которой мы живем

Тема 1. Мировая суша

Соотношение суши и океана на Земле, их распределение между полушариями Земли. «Материковое» и «океаническое» полушарие. Материки и острова.

Основные понятия: материк, океан, часть света, остров.

Тема 2. Литосфера- подвижная твердь

Геологическое время. Эры и периоды в истории Земли. Возникновение материков и океанов. Строение земной коры. Теория дрейфа литосферных плит. Процессы, происходящие в зоне контактов между литосферными плитами, и связанные с ними формы рельефа. Платформы и равнины. Складчатые пояса и горы. Сейсмические и вулканические пояса планеты.

Основные понятия: геологическое время, геологические эры и периоды, океаническая и материковая земная кора, тектоника, литосферные плиты, дрейф материков, срединно- океанические хребты, рифт, глубоководный желоб, платформы, равнины, складчатые пояса, горы.

Персоналии: Альфред Вегенер

Практическая работа: Составление картосхемы «Литосферные плиты», прогноз размещения материков и океанов в будущем.

Тема 3. Атмосфера- мастерская климата

Климатообразующие факторы: широтное положение, рельеф, влияние океана, система господствующих ветров, размеры материков. Понятие о континентальности климата. Разнообразие климатов Земли. Климатические пояса. Карта климатических поясов. Виды воздушных масс.

Основные понятия: климатообразующий фактор, пассаты, муссоны, западные и северо-восточный перенос, континентальность, тип климата, климатограмма, воздушная масса.

Персоналии: А.И. Воейков.

Практическая работа: Определение типов климата по климатограммам.

Тема 4. Мировой океан- синяя бездна

Понятие о Мировом океане. Глубинные зоны Мирового океана. Виды морских течений. Глобальная циркуляция вод Мирового океана. Органический мир морей и океанов. Особенности природы отдельных океанов Земли.

Основные понятия: море, волны, континентальный шельф, материковый склон, ложе океана, атоллы, цунами, ветровые и стоковые течения, планктон, нектон, бентос.

Персоналии: Огюст Пикар.

Тема 5. Географическая оболочка- живой механизм

Понятие о географической оболочке. Материки и океаны как крупные природные комплексы геосферы. Закон географической зональности. Природные комплексы различных порядков. Понятие о высотной поясности. Природная зона. Экваториальный лес, арктическая пустыня, тундра, тайга, смешанные и широколиственные леса, степь, саванна, тропическая пустыня, гилеи.

Основные понятия: природный комплекс, географическая оболочка, закон географической зональности, природная зона.

Персоналии: В.В. Докучаев.

Тема 6. Человек – хозяин планеты

Древняя родина человека. Предполагаемые пути его расселения по материкам. Численность населения Земли. Человеческие расы, этносы. Политическая карта мира. География современных религий. Материальная и духовная культура как результат

жизнедеятельности человека, его взаимодействия с окружающей средой. Хозяйственная деятельность человека и её изменение на разных этапах развития общества. Взаимоотношения человека и природы. Охрана природы. Всемирное природное наследие.

Основные понятия: миграция, раса, этнос, религия, цивилизация, особо охраняемые природные территории, Всемирное наследие, страна, монархия, республика.

Практическая работа: Изучение политической карты мира

Раздел 2. Материки планеты Земля

Тема 1. Африка – материк коротких теней

История открытия, изучения и освоения. Основные черты природы. Преобладание плоскогорий. Великий Африканский разлом. Полезные ископаемые: золото, алмазы, руды.

Самый жаркий материк. Величайшая пустыня мира: Сахара. Оазисы. Озера тектонического происхождения: Виктория, Танганьика. Двойной набор природных зон. Саванны. Национальные парки Африки.

Неравномерность размещения населения. Его быстрый рост. Регионы Африки: Арабский север, Африка к югу от Сахары. Особенности человеческой деятельности и изменение природы Африки под её влияние. Главные объекты природного и культурного наследия.

Основные понятия: саванна, национальный парк. Восточно-Африканский разлом, Сахель, магриб, экваториальная раса.

Персоналии: Васко да Гама, Д. Ливингстон, Г. Стэнли, Н.Н. Гумилев, Дж. Спик.

Практические работы:

1. Определение координат крайних точек материка, его протяженности с севера на юг в градусной мере и километрах.

2. Обозначение на контурной карте главных форм рельефа и месторождений полезных ископаемых. Работа с политической картой Африки.

Тема 2. Австралия - маленький великан

История открытия, изучения и освоения. Основные черты природы. Самый маленький материк, самый засушливый материк, целиком расположенный в тропиках. Изолированность и уникальность природного мира материка. Население Австралии. Европейские мигранты. Неравномерность расселения. Особенности человеческой деятельности и изменение природы Австралии. Австралийский союз – страна-материк. Главные объекты наследия. Океания – островной регион. Влажный тропический климат и небогатый природный мир островов.

Основные понятия: лакколит, эндемик, аборигены.

Персоналии: А. Тасман, Дж. Кук, Э.Д. Эйр, Мак-Артур, Н.Н. Миклухо-Маклай, Ю.Ф. Лисянский, Т. Хейердал.

Практическая работа: Сравнение географического положения Африки и Австралии, определение черт сходства и различия основных компонентов природы материков.

Тема 3. Антарктида - холодное сердце

Самый изолированный и холодный материк планеты. История открытия, изучения и освоения. Покорение Южного полюса. Особенности географического положения, геологического строения, рельефа, климата, внутренних вод. Основные черты природы: рельеф подо льдом, отсутствие рек, «кухня погоды» Отсутствие постоянного населения.

Основные понятия: стоковые ветры, магнитный полюс, полюс относительной недоступности, шельфовый ледник.

Персоналии: Ф.Ф. Беллинсгаузен, М.П. Лазарев, Дюмон-Дюрвиль, Р. Амундсен, Р. Скотт.

Тема 4. Южная Америка - материк чудес

История открытия, изучения и освоения. Основные черты природы. Население и регионы Южной Америки. Равнинный Восток и Горный Запад. Богатство рудными полезными ископаемыми. Самый влажный материк. Амазонка – самая полноводная река. Реки – основные транспортные пути. Богатый и своеобразный растительный и животный мир. Смешение трех рас. Особенности человеческой деятельности. Главные объекты населения. Анды – регион богатой культуры. Галапагосские о-ва, Мачу-Пикчу.

Основные понятия: сельва, пампа, метис, мулат, самбо, Вест-Индия, Латинская и Центральная Америка.

Персоналии: А. Гумбольдт, Х. Колумб

Практические работы:

1. Сравнение географического положения Африки и Южной Америки.
2. Обозначение на контурной карте главных форм рельефа и месторождений полезных ископаемых. Работа с политической картой Южной Америки.

Тема 5. Северная Америка - знакомый незнакомец

История открытия. Основные черты природы. Равнины на востоке и горы на западе. Великие и Центральные равнины. Кордильеры – главный горных хребет. Аппалачи. Разнообразие типов климата, меридиональное протирание природных зон. Миссисипи, Великие Американские озера. Богатство растительного и животного мира. Население и

регионы. Англо-Америка. Мигранты. Особенности человеческой деятельности. Объекты наследия. Ниагарский водопад, Йеллоустонский национальный парк, Большой каньон, плато Колорадо.

Основные понятия: прерии, каньон, торнадо, Англо-Америка.

Персоналии: А. Макензи, Дж. Кабот, Г. Гудзон

Практические работы:

1. Сравнение климата разных частей материка, расположенных в одном климатическом поясе.

2. Обозначение на контурной карте главных форм рельефа и месторождений полезных ископаемых. Работа с политической картой Северной Америки.

Тема 6. Евразия - музей природы

Самый большой материк. История изучения. Основные черты природы. Сложное геологическое строение. Самые высокие горы и самая глубокая впадина суши. Богатство полезными ископаемыми. Все типы климатов Северного полушария. Разнообразие рек, крупнейшие реки Земли. Самые большие озера: Каспийское, Байкал. Население и регионы Евразии. Наиболее населенный материк. Сложный национальный состав, неравномерность размещения населения. Европа и Азия. Роль Европы в развитии мировой цивилизации. Юго-Западная Азия – древнейший центр человеческой цивилизации. Южная Азия – самый населенный регион. Особенности человеческой деятельности. Главные объекты природного населения.

Персоналии: Марко Поло, А. Никитин, Н.М. Пржевальский, П. Козлов, В. Арсеньев.

Практические работы:

1. Составление характеристики географического положения Евразии. Работа с контурной картой.

2. Составление географической характеристики стран Европы и Азии по картам атласа и другим источникам географической информации.

Раздел 3. Взаимоотношения природы и человека

Взаимодействие человечества и природы в прошлом и настоящем. Влияние хозяйственной деятельности на сферы Земли. Меры охраны. Центры происхождения культурных растений.

Основные понятия: природные условия, стихийные природные явления, экологические проблемы.

Персоналии: Н.Н. Вавилов, В.И. Вернадский.

Содержание курса 8 класс 70 часов в год

Часть I. Природа России

Раздел I. Общая физическая география России

Тема 1. Географическая карта и источники географической информации.

Географическая карта и её математическая основа. Картографические проекции и их виды. Масштаб. Система географических координат. Топографическая карта. Особенности топографических карт. Навыки работы с топографической картой. Космические и цифровые источники информации. Компьютерная картография. Мониторинг земной поверхности.

Основные понятия: географическая карта, картографическая проекция, масштаб, топографическая карта, истинный азимут, магнитный азимут, магнитное склонение, мониторинг.

Основные образовательные идеи:

Географическая карта, ГИСы, космические и аэрофотоснимки — точные модели земной поверхности, с помощью которых можно решать множество задач:

- компактно и ёмко представлять земную поверхность;
- ориентироваться в пространстве;
- открывать взаимосвязи между объектами (процессами), закономерности их развития и на этой основе делать прогнозы развития географических объектов и процессов.

Практические работы:

1. Чтение топографической карты. Построение профиля местности.

Тема 2. Россия на карте мира.

Место России на карте мира. Территория и акватория России. Соседи России. Сухопутные водные, морские и воздушные границы. Часовые зоны. Крайние точки.

Основные понятия: часовые пояса, поясное время, декретное время, летнее и зимнее время, московское время, Российский сектор Арктики, государственные границы.

Практические работы:

1. Характеристика географического положения России.
2. Определение поясного времени для разных пунктов России.

Тема 3. История изучения территории России.

Открытие и освоение русскими землепроходцами Европейского Севера, Западной и Восточной Сибири, Дальнего Востока. Мангазея. Остроги. Камчатские экспедиции. Исследования Северного Ледовитого океана, Северный морской путь. Исследования Русского географического общества.

Основные понятия: Мангазея, остроги, Великая Северная экспедиция, Северный морской путь.

Персоналии: И. Москвитин, С. Дежнев, Е. Хабаров, И. Камчатой, В. Атласов, В. Беринг, А. Чириков, С. Челюскин, Д. и Х. Лаптевы, В. Н. Татищев, Ф.П. Врангель, В.В. Докучаев, Н.А.Э. Норденшельд, Ф. Нансен, Г.Я. Седов, Дж. Де-Лонг, В.А. Обручев, О.Ю. Шмидт, Б.А. Вилькицкий.

Практические работы:

1. Обозначение на контурной карте географических объектов, открытых русскими путешественниками. Выделение тех из них, которые названы в честь русских первопроходцев.

Тема 4. Геологическое строение и рельеф России

Шкала геологического времени. Геологическое летоисчисление. Особенности геологического строения. Крупные тектонические формы. Главные черты рельефа России, их связь со строением литосферы. Размещение крупных форм рельефа на территории России. Формирование рельефа под воздействием внутренних и внешних сил. Движения земной коры. Районы современного горообразования, землетрясений и вулканизма. Великое оледенение. Закономерности размещения месторождений полезных ископаемых России. Минеральные ресурсы страны и проблемы их рационального использования. Влияние рельефа на жизнь и хозяйственную деятельность человека. Опасные природные явления.

Основные понятия: абсолютный и относительный возраст горных пород, геохронологическая шкала, эра, период, платформа, щит, плита, складчатый пояс, складчатые и складчато-глыбовые горы, месторождение.

Персоналии: А.Е. Ферсман, В.А. Обручев, И.М. Губкин.

Практическая работа:

1. Выявление зависимости между строением, формами рельефа и размещением полезных ископаемых крупных территорий. Нанесение на контурную карту основных форм рельефа страны

Тема 5. Климат России

Агроклиматические ресурсы своего региона. Особенности климата России. Климатообразующие факторы, климатические пояса и типы климатов России. Солнечная

радиация и радиационный баланс. Закономерности распределения тепла и влаги: средние температуры января и июля, осадки, испарение, испаряемость, коэффициент увлажнения.

Погода. Типы воздушных масс, циркуляция атмосферы (атмосферные фронты, циклоны и антициклоны). Прогнозы погоды. Использование аэрокосмических методов изучения климатических явлений.

Климат и погода, и их влияние на хозяйственную деятельность людей. Понятие об агроклиматических ресурсах. Опасные и неблагоприятные явления погоды. Изменение климата под влиянием естественных и антропогенных факторов.

Климат и человек. Влияние климата на быт человека, его жилище, одежду, способы передвижения, здоровье. Опасные климатические явления. Агроклиматическая карта.

Основные понятия: солнечная радиация, коэффициент увлажнения, атмосферный фронт, циклон, антициклон.

Персоналии: А.И. Воейков.

Практические работы:

1. Выявление закономерностей территориального распределения климатических показателей по климатической карте.

Тема 6. Гидрография России

Моря, окружающие территорию России. Своеобразие морей России их органический мир и природно-хозяйственное значение.

Реки России. Распределение рек по бассейнам океанов. Главные речные системы России. Опасные гидрологические природные явления и их распространение по территории России. Роль рек в жизни населения и развитии хозяйства России.

Крупнейшие озёра, их происхождение. Болота. Подземные воды. Ледники. Многолетняя мерзлота. Неравномерность распределения водных ресурсов. Рост их потребления и загрязнения. Пути сохранения качества водных ресурсов. Оценка обеспеченности водными ресурсами крупных регионов России. Внутренние воды и водные ресурсы своего региона и своей местности.

Персоналии: В. Беринг, Г.И. Невельской.

Практические работы:

1. Составление характеристики одного из морей, омывающих территорию России.
2. Составление характеристики одной из рек с использованием тематических карт и климатограмм, определение возможностей их хозяйственного использования.

Тема 7. Почвы

Почва, её состав, строение, свойства. Почвообразование. В.В. Докучаев – основоположник почвоведения. Образование почв, их основные (зональные) типы, свойства, структура, различия в плодородии. Закономерности распространения почв. Почвенные карты. Почвенные ресурсы России. Чернозем. Изменения почв в процессе их хозяйственного использования, борьба с эрозией и загрязнением почв. Меры по сохранению плодородия почв.

Основные понятия: почвенные горизонты, зональные типы почв, почвенные ресурсы.

Персоналии: В.В. Докучаев.

Практические работы:

1. Составление характеристики зональных типов почв, и выявление условий их почвообразования.

Тема 8. Растительный и животный мир России.

Место и роль растений и животных в природном комплексе. География растений и животных. Типы растительности. Ресурсы растительного и животного мира. Лесные ресурсы. Кормовые ресурсы. Промыслово-охотничьи ресурсы. Особо охраняемые территории.

Тема 9. Природные зоны России.

Природные комплексы и природно-территориальные комплексы. Взаимосвязь природных компонентов внутри комплекса. Природные компоненты и их зависимость от влияния человека. Природные комплексы разных уровней. Природная зона – как природный комплекс. Арктические пустыни. Тундры. Лесотундры. Тайга. Смешанные и широколиственные леса. Лесостепи. Степи. Полупустыни. Пустыни. Черноморское побережье Кавказа. Зональные и аazonальные природные комплексы. Высотная поясность. Ресурсы растительного и животного мира. Особо охраняемые территории.

Основные понятия: природно-территориальный комплекс, природная зона, высотная поясность, ландшафт, биосферный заповедник.

Персоналии: В.В. Докучаев, Л.С. Берг.

Практические работы:

1. Оценка природных условий и ресурсов какой-либо природной зоны. Составление прогноза её изменения и выявление особенностей адаптации человека к жизни в данной природной зоне.

2. Составление описания одной из природных зон России по плану.

Раздел 2. Крупные природные районы России.

Тема 1. Островная Арктика.

Мир арктических островов. Западная Арктика: Земля Франца-Иосифа, Новая Земля. Восточная Арктика: Новосибирские острова, Северная Земля, остров Врангеля.

Тема 2. Восточно-Европейская Русская равнина.

Физико-географическое положение территории. Древняя платформа. Чередование возвышенностей и низменностей – характерная черта рельефа. Морено-ледниковый рельеф. Полесья и ополья. Эрозионные равнины. Полезные ископаемые Русской равнины: железные и медно-никелевые руды Балтийского щита, КМА, Печорский каменноугольный бассейн, Хибинские апатиты и др.

Климатические условия и их благоприятность для жизни человека. Западный перенос воздушных масс. Крупнейшие реки. Разнообразие почвенно-растительного покрова лесной зоны. Лесостепь и степь. Природная зональность на равнине. Крупнейшие заповедники. Экологические проблемы – следствие интенсивной хозяйственной деятельности.

Основные понятия: увалы, западный перенос, оттепель, моренные холмы, «бараньи лбы», Малоземельская и Большеземельская тундра, полесье, ополье.

Тема 3. Северный Кавказ.

Кавказ – самый южный район страны. Особенности географического положения региона. Равнинная, предгорная, и горная части региона: их природная и хозяйственная специфика. Горный рельеф, геологическое строение и полезные ископаемые Кавказа. Особенности климата региона. Современное оледенение. Основные реки, особенности питания и режима, роль в природе и хозяйстве. Почвенно-растительный покров и растительный мир. Структура высотной поясности гор. Агроклиматические, почвенные и кормовые ресурсы. Заповедники и курорты Кавказа.

Основные понятия: Предкавказье, лакколит, Большой Кавказ, бора, фен.

Тема 4 Крым.

Крым – полуостров на юге умеренного пояса. Крымские горы – часть альпийско-гималайского пояса. Северная равнинная часть и южная горная. Разнообразие полезных ископаемых. Различия в климате равнинной и горной частей. Крым – часть Причерноморского артезианского бассейна. Степной и горный Крым. Растительность средиземноморского типа. Южный берег Крыма – крупный курортный район.

Основные понятия: Степной Крым, горный Крым, Южный берег Крыма, яйла.

Тема 5. Уральские горы.

Урал – каменный пояс России. Освоение и изучение Урала. Пограничное положение Урала между европейской частью России и Сибирью на стыке тектонических структур и равнин. Различия по геологическому строению и полезным ископаемым Предуралья, Урала и Зауралья. Уральские самоцветы. Недостаточная геологическая изученность Урала. Особенности климата Урала. Урал – водораздел крупных рек.

Зональная и высотная поясность. Почвенно-растительный покров и развитие сельского хозяйства. Антропогенные изменения природы Урала. Заповедники Урала.

Основные понятия: Предуралье, Зауралье, омоложенные горы.

Персоналии: А.Е. Ферсман.

Тема 6. Западно-Сибирская равнина.

Западная Сибирь край уникальных богатств: крупнейший в мире нефтегазоносный бассейн. Западно-Сибирская равнина – одна из крупнейших низменностей земного шара. Молодая плита и особенности формирования рельефа. Континентальный климат, при небольшом количестве осадков избыточное увлажнение, внутренние воды. Сильная заболоченность. Отчетливо выраженная зональность природы от тундр до степей. Краткая характеристика зон. Зона Севера и её значение. Оценка природных условий для жизни и быта человека; трудность освоения природных богатств: суровая зима, многолетняя мерзлота, болота.

Основные понятия: многолетняя мерзлота, низменные болота, березовые колки, суховеи.

Тема 7. Средняя Сибирь.

Географическое положение между реками Енисей и Лена. Древняя Сибирская платформа, представленная в рельефе Среднесибирским плоскогорьем. Преобладание плато и нагорий. Траппы и кимберлитовые трубки. Месторождения золота, алмазов, медно-никелевых руд, каменного угля. Резко континентальный климат: малое количество осадков, Сибирский (Азиатский) антициклон. Крупнейшие реки России: Лена, Енисей и их притоки. Реки – основные транспортные пути Средней Сибири; большой гидроэнергетический потенциал. Морозные формы рельефа. Две природные зоны: тундра и светлохвойная тайга.

Основные понятия: траппы, кимберлитовая трубка, Сибирский (Азиатский) антициклон, полигоны, бугры пучения, гидролакколиты.

Тема 8. Северо-Восток Сибири.

Географическое положение: от западных предгорий Верхоянского хребта до Чукотского нагорья на востоке. Омоложенные горы; среднегорный рельеф территории, «оловянный пояс». Резко континентальный климат с очень холодной зимой и прохладным летом. Полюс холода Северного полушария. Определяющее значение многолетней мерзлоты для всей природы региона. Реки со снеговым питанием и половодьем в начале лета. Природные зоны: тундра и светлохвойная тайга.

Основные понятия: омоложенные горы, складчато- глыбовые горы, полюс холода, ископаемый (жильный лед), наледь.

Персоналии: И.Д. Черский, В.В. Прончищев, Д.Я. Лаптев.

Тема 9. Пояс гор Южной Сибири.

Южная Сибирь – рудная кладовая страны. Разнообразие тектонического строения и рельефа. Складчато-глыбовые средневысотные горы и межгорные котловины, тектонические озера. Байкал. Области землетрясений. Богатство рудными ископаемыми магматического происхождения. Контрастность климатических условий. Высотная поясность. Степи Забайкалья. Агроклиматические ресурсы. Экологические проблемы Байкала.

Основные понятия: возрожденные горы, геологические разломы, тектонические озера.

Персоналии: П.С. Паллас, В.А. Обручев, И.Д. Черский.

Тема 10. Дальний Восток.

Дальний Восток – край, где север встречается с югом. Геология и тектоника территории. Современный вулканизм Камчатки и Курил. Муссонный климат Тихоокеанского побережья. Климатические контрасты севера и юга. Большая густота и полноводность речной сети. Паводки и наводнения. Гидроресурсы и ГЭС. Влияние приморского положения на смещение границ природных зон к югу. Гигантизм растений. Характеристика тундры и лесной зоны. Уссурийская тайга – уникальный природный комплекс. Заповедники Дальнего Востока.

Основные понятия: сопка, цунами, гейзеры, муссонный климат, тайфун.

Персоналии: Ф. Попов, С. Дежнев, В. Поярков, В. Атласов, Е. Хабаров, И. Москвитин, Н. Пржевальский, Г. Невельской, А. Лаперуз.

1. Практические работы: Составление описания природных районов по плану.

Раздел 3. Природа и человек.

Влияние природы на человека: природные ресурсы, благоприятные и неблагоприятные природные условия, стихийные бедствия, рекреационное значение природных условий. Влияние человека на природу: использование природных ресурсов, выброс отходов, изменение природных ландшафтов, создание природоохранных территорий.

Роль географии в современном мире. Географические прогнозы. Задачи современной географии.

Основные понятия: рациональное природопользование, географический прогноз.

Тема 10. География Саратовской области.

Географическое положение. История исследования Саратовского края. Геологическое строение и рельеф области. Минеральные ресурсы. Климат и внутренние воды. Почвы. Природные зоны. Экология Саратовской области.

Содержание курса 9 класс 68 часов в год

Введение

Экономическая и социальная география. Предмет изучения. Природный и хозяйственный комплекс.

Раздел 1. Россия на карте .

Формирование территории России. Исторические города России. Время образования городов как отражение территориальных изменений. Направления роста территории России в 14-19 вв. Изменения территории России в 20 в. СССР и его распад. Содружество Независимых Государств. Экономико-географическое положение России. Факторы ЭГП: огромная территория, ограниченность выхода к морям Мирового океана, большое число стран-соседей. Плюсы и минусы географического положения страны. Политико-географическое положение России. Распад СССР как фактор изменения экономико- и политико-географического положения страны. Административно-территориальное деление России и его эволюция. Россия – федеративное государство. Субъекты РФ. Территориальные и национальные образования в составе РФ. Федеральные округа. Экономико-географическое районирование. Принципы районирования: однородность и многоуровневость. Специализация хозяйства – основа экономического районирования. Отрасли специализации. Вспомогательные и обслуживающие отрасли. Экономические районы и зоны, природно-хозяйственные регионы. Сетка природно-хозяйственных регионов России.

Практические работы:

1. Работа с картографическими источниками: нанесение на к/к субъектов, экономических районов и федеральных округов РФ

Раздел 2. Природа и человек .

Природные условия. Их прямое и косвенное влияние. Адаптация человека к природным условиям – биологическая и небиологическая. Связь небиологической

адаптации с уровнем развития цивилизации. Хозяйственный потенциал природных условий России. Комфортность природных условий России. Зона Крайнего Севера. Природные ресурсы. Влияние природных ресурсов на хозяйственную специализацию территорий. Минеральные ресурсы России и основные черты их размещения. Водные ресурсы и их значение в хозяйственной жизни. Почва и почвенные ресурсы. Агроклиматические условия. Нечерноземье. Лесные ресурсы. Лесоизбыточные и лесодефицитные районы. Рекреационные ресурсы и перспективы их освоения. Объекты Всемирного наследия на территории России. Взаимодействие природы и населения. Влияние промышленности, сельского хозяйства и транспорта на природные комплексы. «Чистые» и «грязные» отрасли. Экологические проблемы. Зоны экологического бедствия. Экологические катастрофы.

Практические работы:

1. Расчёт ресурсообеспеченности территории России по отдельным видам природных ресурсов (минеральным, биологическим, водным, земельным и т.д)

Раздел 3. Население России.

Демография. Численность населения России и ее динамика. Естественный прирост населения. Воспроизводство населения. Традиционный и современный тип воспроизводства. Демографические кризисы. Демографическая ситуация в современной России. Половозрастная структура населения. Трудовые ресурсы России. Рынок труда. Безработица в России. Плотность и размещение населения. Две зоны расселения (Главная полоса и зона Севера) и их характеристики. Миграции населения и их причины. Внутренние и внешние миграции в России. Вынужденные переселенцы, беженцы. Миграционные волны. Расселение и его формы. Сельское расселение и его формы. Зональные типы сельского расселения. Городская форма расселения. Города России. Урбанизация. Уровень урбанизации субъектов Федерации. Функции городских поселений и виды городов. Городские агломерации. Этнический состав населения. Языковые семьи и группы. Народы России. Языковая классификация народов. Языковые семьи и группы. Религиозный состав населения России. Распространение основных религий на территории России. Этнорелигиозные конфликты и возможные пути их решения.

Практические работы:

1. Расчёт параметров естественного движения населения: естественного прироста, рождаемости, смертности, показателя естественного прироста, показателя смертности, показателя рождаемости.

2. Расчёт численности городского населения на основе данных о значении показателя урбанизации и численности населения России.

3. Определение ареалов компактного проживания крупнейших народов России по картам атласа.

Раздел 4. Отрасли хозяйства России.

Национальная экономика. Понятие о предприятиях материальной и нематериальной сферы. Отрасли хозяйства. Три сектора национальной экономики. Отраслевая структура экономики. Межотраслевые комплексы. Факторы размещения производства. Сырьевой, топливный, водный, трудовой, потребительский, транспортный и экологический факторы.

Топливо-энергетический комплекс. Нефтяная, газовая и угольная промышленность. Нефтегазовые базы и угольные бассейны России. Их хозяйственная оценка. Электроэнергетика. Гидравлические, тепловые и атомные электростанции и их виды. Крупнейшие каскады ГЭС. Альтернативная энергетика. Единая энергосистема России.

Металлургический комплекс. Черная металлургия. Особенности организации производства: концентрация и комбинирование. Комбинат полного цикла. Факторы размещения отрасли. Металлургические базы России. Цветная металлургия. Размещение основных отраслей цветной металлургии.

Машиностроение. Отрасли машиностроения и факторы их размещения. Тяжелое, транспортное, сельскохозяйственное, энергетическое машиностроение, тракторостроение и станкостроение. Военно-промышленный комплекс.

Химическая промышленность. Сырьевая база и отрасли химической промышленности. Горная химия, основная химия, химия органического синтеза и факторы их размещения.

Лесная промышленность. Отрасли лесной промышленности: лесозаготовка, деревообработка, целлюлозно-бумажная промышленность и лесная химия. Лесопромышленные комплексы.

Агропромышленный комплекс и его звенья. Сельское хозяйство. Отрасли растениеводства и животноводства и их размещение по территории России. Зональная организация сельского хозяйства. Пригородный тип сельского хозяйства. Отрасли легкой и пищевой промышленности и факторы их размещения.

Транспорт и его роль в национальной экономике. Виды транспорта: железнодорожный, автомобильный, трубопроводный, водный и воздушный. Достоинства и недостатки различных видов транспорта. Транспортная сеть и ее элементы. Отрасли нематериальной сферы. Сфера услуг и ее география.

Практические работы:

1. Составление схемы отраслевой структуры народного хозяйства России.
2. Описание отрасли хозяйства по типовому плану.
3. Составление схемы межотраслевых связей отрасли промышленности (по выбору).
4. Анализ потенциальных возможностей территории природных зон для развития сельского хозяйства.
5. Описание транспортного узла.

Раздел 5. Природно-хозяйственная характеристика России.

Северный экономический район, его географическое положение, ресурсы, население и специфика хозяйственной специализации. Единственный сырьевой район Западной зоны. Русский Север – самый большой по площади район ЕТР. Топливные и энергетические ресурсы – основа хозяйства района. Мурманск – морские ворота страны.

Северо-Западный экономический район, его географическое положение, ресурсы, население и специфика хозяйственной специализации. Северо-Запад – транзитный район между Россией и Европой. Бедность природными ресурсами. Выгодное географическое положение – главный фактор развития промышленности района. Опора на привозное сырье. Машиностроение – ведущая отрасль промышленности района. Санкт-Петербург – многофункциональный центр района.

Калининградская область – самая западная территория России.

Центральный экономический район, его географическое положение, ресурсы, население и специфика хозяйственной специализации. Исторический, экономический, культурный и административный центр страны. Выгодность ЭП. Ресурсы, население и специфика хозяйственной специализации. Ограниченные природные ресурсы. Ключевая роль машиностроения. Старейший центр текстильной промышленности.

Центрально-Черноземный экономический район, его географическое положение, ресурсы, население и специфика хозяйственной специализации. Ведущая роль

природных ресурсов в развитии хозяйства района. ЦЧР – один из крупнейших сельскохозяйственных районов России.

Волго-Вятский экономический район, его географическое положение, ресурсы, население и специфика хозяйственной специализации. Выгодность экономико-географического положения. Высококвалифицированные трудовые ресурсы района. Крупнейший центр автомобилестроения страны. Нижегородская агломерация – экономическое ядро района.

Северо-Кавказский экономический район, его географическое положение, ресурсы, население и специфика хозяйственной специализации. Один из крупнейших по числу жителей и в то же время наименее урбанизированный район страны. Агроклиматические и рекреационные ресурсы. Выдающаяся роль сельского хозяйства и рекреационного хозяйства.

Поволжский экономический район, его географическое положение, ресурсы, население и специфика хозяйственной специализации. Крупный нефтегазоносный район. Благоприятные условия для развития сельского хозяйства. Высокая обеспеченность трудовыми ресурсами. «Автомобильный цех» страны. Нефтяная, газовая и химическая промышленность. Волго-Камский каскад ГЭС. Энергоемкие отрасли.

Уральский экономический район, его географическое положение, ресурсы, население и специфика хозяйственной специализации. Выгодное транзитное положение и богатые минеральные ресурсы. Старый промышленный район. Уральская металлургическая база; центр тяжелого машиностроения.

Западно-Сибирский экономический район, его географическое положение, ресурсы, население и специфика хозяйственной специализации. Главное богатство – огромные запасы нефти, газа и каменного угля. Ведущая роль топливно-энергетической промышленности. Черная металлургия Кузбасса.

Восточно-Сибирский экономический район, его географическое положение, ресурсы, население и специфика хозяйственной специализации. Суровые природные условия и богатые природные ресурсы района. Огромные водные ресурсы Байкала и крупных рек. Ангаро-Енисейский каскад ГЭС — крупнейший производитель электроэнергии в стране. Перспективы развития энергоемких отраслей.

Дальневосточный экономический район, его географическое положение, ресурсы, население и специфика хозяйственной специализации. Самый большой по площади экономический район страны. Благоприятное приморское положение, крайне слабая освоенность, удаленность от развитой части страны. Специализация – вывоз леса, рыбы, руд цветных металлов, золота, алмазов.

Практические работы:

1. Определение природных условий, определяющих хозяйственную специализацию территории природно-хозяйственного региона.
2. Определение факторов, влияющих на современную хозяйственную специализацию природно-хозяйственного региона.
3. Описание экономико-географического положения природно-хозяйственного региона.
4. Составление комплексного описания природно-хозяйственного региона по типовому плану.
5. Сравнительная характеристика географического положения природно-хозяйственных регионов.
6. Анализ специфики размещения населения и хозяйства на территории природно-хозяйственного региона.

Раздел 6. География Саратовской области.

Природные ресурсы области. Классификация природных ресурсов, оценка природно-ресурсного потенциала. Население области. Естественный прирост и его составляющие. Освоение и заселение территории. Размещение населения. Городское и сельское население. Трудовые ресурсы и их роль. Обеспеченность трудовыми ресурсами. Распространение профессий в области. Экономика области. Промышленность, сельское хозяйство, нематериальная сфера области. Состав отраслей, принципы размещения, пути развития. Сфера услуг. Легкая и пищевая промышленность, ее состав. Социальные проблемы отраслей. Жилищно-коммунальное хозяйство. Транспорт области. Значение транспорта. Виды транспорта. Основные магистрали. Экономические связи Саратовской области.

Раздел 7. Место России в мировой экономике.

Хозяйство России до 20 в. Россия в 20-21 вв. Развитие хозяйственного комплекса России и изменение ее экономического значения на международном уровне. Перспективы развития.

ТЕМАТИЧЕСКОЕ ПЛАНИРОВАНИЕ 6 класс

№ п/п	Тема (раздел)	Количество часов	Контрольные работы	Практические работы
1	Земля во Вселенной	5	1	1
2	Географическая карта	5	1	1
3	Литосфера	7	1	2
4	Атмосфера	8	1	2
5	Гидросфера	4	1	2
6	Биосфера	2		
7	Почва и геосфера	3	1	2
8	Итоговый урок	1		
	Итого	35	6	10

ТЕМАТИЧЕСКОЕ ПЛАНИРОВАНИЕ 7класс

№ п/п	Тема (раздел)	Количество часов	Контрольные работы	Практические работы
1	Литосфера - подвижная твердь	6	1	1
2	Атмосфера – мастерская климата	4	1	1
3	Мировой океан - синяя бездна	4		
4	Географическая оболочка – живой механизм	2		
5	Человек - хозяин планеты	5		1
6	Африка - материк коротких теней	9	1	2
7	Австралия - маленький великан	6	1	1
8	Антарктида - холодное сердце	2	1	
9	Южная Америка - материк чудес	8	1	2

10	Северная Америка-знакомый незнакомец	8	1	2
11	Евразия - музей природы	10	1	2
12	Взаимоотношения природы и человека	3		
13	Резерв	1		
	Итого	70	8	12

ТЕМАТИЧЕСКОЕ ПЛАНИРОВАНИЕ 8 класс

№ п/п	Тема (раздел)	Количество часов	Контрольные работы	Практические работы
1	Географическая карта и источники географической информации	4		1
2	Россия на карте мира	5	1	2
3	История изучения территории России	5		1
4	Геологическое строение и рельеф России	5	1	1
5	Климат России	8	1	1
6	Гидрография России	8	1	2
7	Почвы России	3	1	1
8	Растительный и животный мир России	2		
9	Природные зоны России	6	1	2
10	Крупные природные районы России	18	2	5
11	География Саратовской области	3	1	1
	Резерв	1		
	Итого	70	9	17

ТЕМАТИЧЕСКОЕ ПЛАНИРОВАНИЕ 9 класс

№	Наименование тем разделов	Кол-во часов	Контрольные работы (тест)	Практические работы
	Введение	1		
1	Россия на карте	6	1	1
2	Природа и человек	4	1	1
3	Население России	8	1	3
4	Отрасли хозяйства России	18	1	5
5	Природно-хозяйственная характеристика России	20	1	5
6	География Саратовской области	7	1	
7	Место России в мировой экономике	2		
9	Резерв	2		

	ИТОГО	68	6	15
--	--------------	-----------	----------	-----------

УЧЕБНО-МЕТОДИЧЕСКОЕ ОБЕСПЕЧЕНИЕ ОБРАЗОВАТЕЛЬНОГО

ПРОЦЕССА

ОБЯЗАТЕЛЬНЫЕ УЧЕБНЫЕ МАТЕРИАЛЫ ДЛЯ УЧЕНИКА

Алексеев А.И., Николина В.В., Липкина Е.К. и другие. География, 5 класс/ Акционерное общество

«Издательство

«Просвещение»;

Введите свой

вариант:

МЕТОДИЧЕСКИЕ МАТЕРИАЛЫ ДЛЯ УЧИТЕЛЯ

УМК:

1. География. 5-6 класс. Авторы: А.И. Алексеев, В.В. Николина, Е.К. Липкина и др. – М.:Просвещение, 2020).

2. География. Атлас 5-6 класс. Автор-составитель Матвеев А.В. – М.: Просвещение, 2020).

3. География. Контурные карты. 5 класс. Автор-составитель Матвеев А.В. – М.: Просвещение, 2020).

4. Поурочные разработки. География. 5-6 класс. Авторы: В.В. Николина – М.: Просвещение, 2012).

ЦИФРОВЫЕ ОБРАЗОВАТЕЛЬНЫЕ РЕСУРСЫ И РЕСУРСЫ СЕТИ ИНТЕРНЕТ

<https://ru.wikipedia.org/> - Википедия

<https://edsoo.ru/> - Единое содержание

общего образования [http://school-](http://school-collection.edu.ru/)

[collection.edu.ru/](http://school-collection.edu.ru/) - Единая коллекция ЦОР

<http://zemlj.ru/> - Планета Земля

МАТЕРИАЛЬНО-ТЕХНИЧЕСКОЕ ОБЕСПЕЧЕНИЕ ОБРАЗОВАТЕЛЬНОГО

ПРОЦЕССА

УЧЕБНОЕ ОБОРУДОВАНИЕ

УМК:

1. География. 5-6 класс. Авторы: А.И. Алексеев, В.В. Николина, Е.К. Липкина и др. – М.:Просвещение, 2020).

2. География. Атлас 5-6 класс. Автор-составитель Матвеев А.В. – М.: Просвещение, 2020).

3. География. Контурные карты. 5 класс. Автор-составитель Матвеев А.В. – М.: Просвещение, 2020).
4. Поурочные разработки. География. 5-6 класс. Авторы: В.В. Николина – М.: Просвещение, 2012).

ОБОРУДОВАНИЕ ДЛЯ ПРОВЕДЕНИЯ ЛАБОРАТОРНЫХ И ПРАКТИЧЕСКИХ РАБОТ

Средства обучения:

- учебно-практическое и учебно-лабораторное оборудование, в том числе комплект натуральных объектов, модели, школьная метеостанция, приборы и инструменты для проведения демонстраций и практических занятий;
- комплект технических и информационно-коммуникативных средств обучения:
 - - компьютер;
 - - мультимедиа-проектор;
 - - электронные приложения к учебникам;
 - - выход в Интернет;
- комплекты географических карт и печатных демонстрационных пособий (таблицы, портреты выдающихся географов и путешественников) по всем разделам школьного курса географии;
- комплект экранно-звуковых пособий и слайдов;
- библиотека учебной, справочно-информационной и научно-популярной литературы.