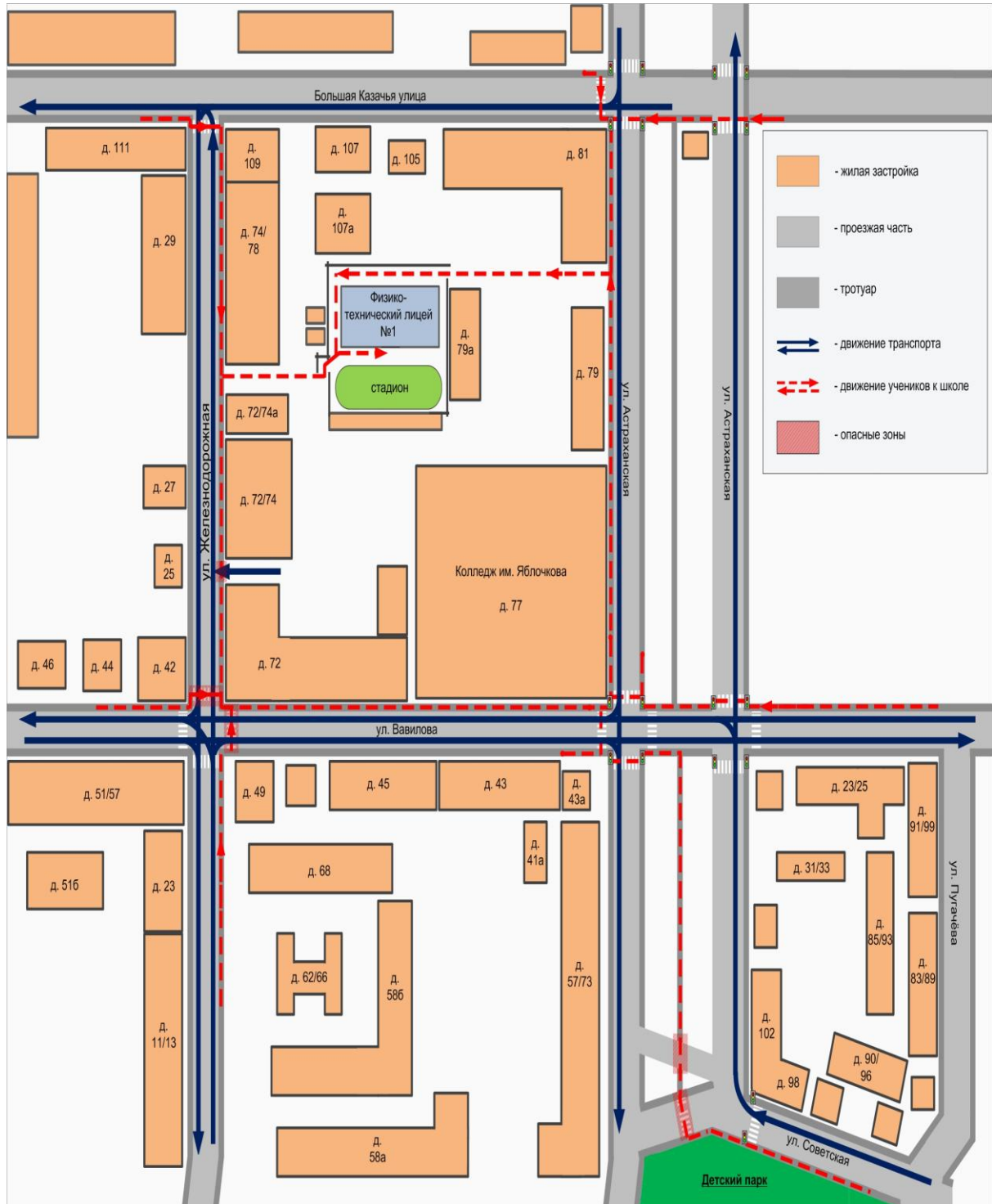


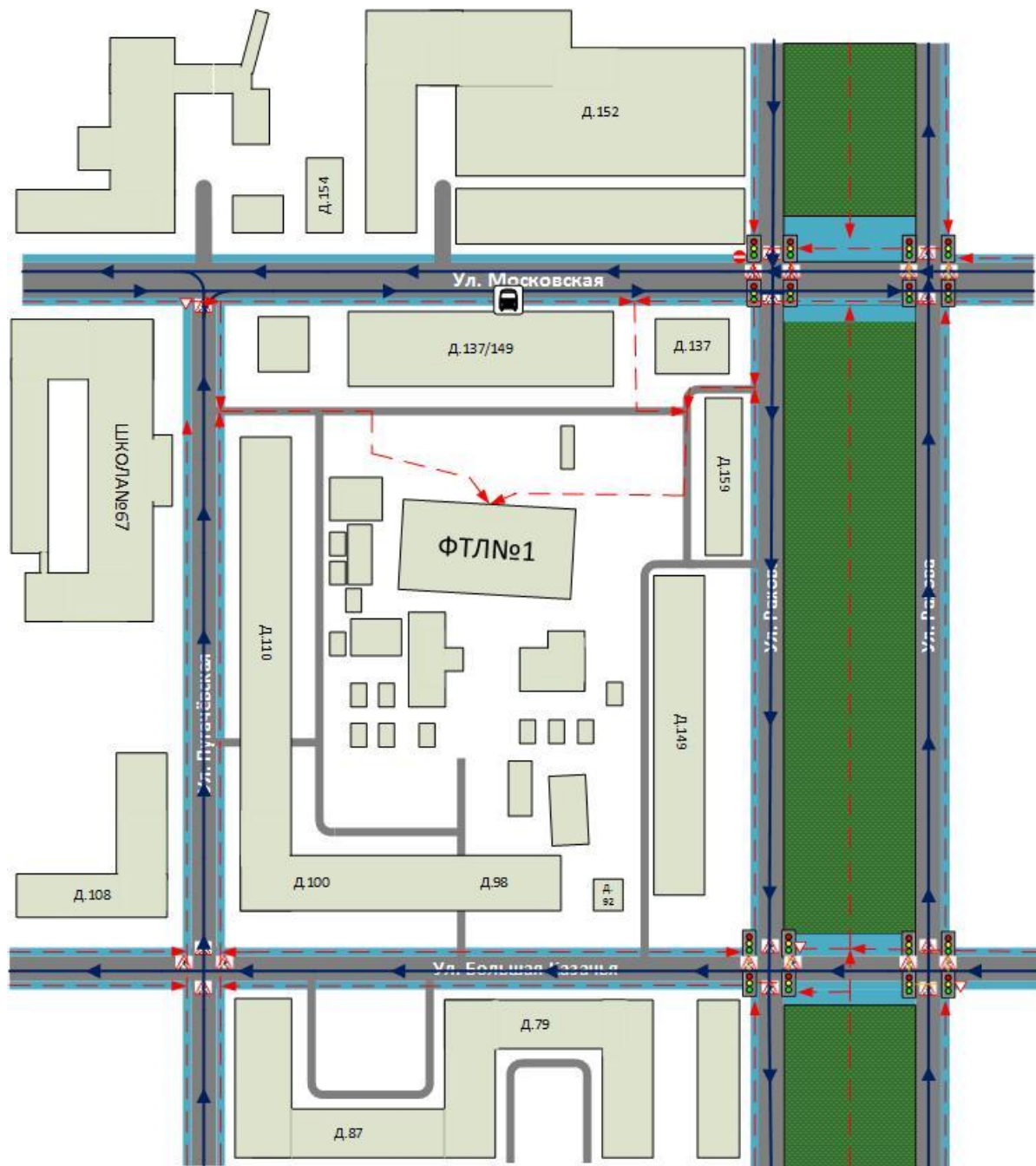
# I. План-схемы образовательного учреждения







## 1. Район расположения образовательного учреждения, пути движения транспортных средств и детей (обучающихся, воспитанников)

Корпус 2



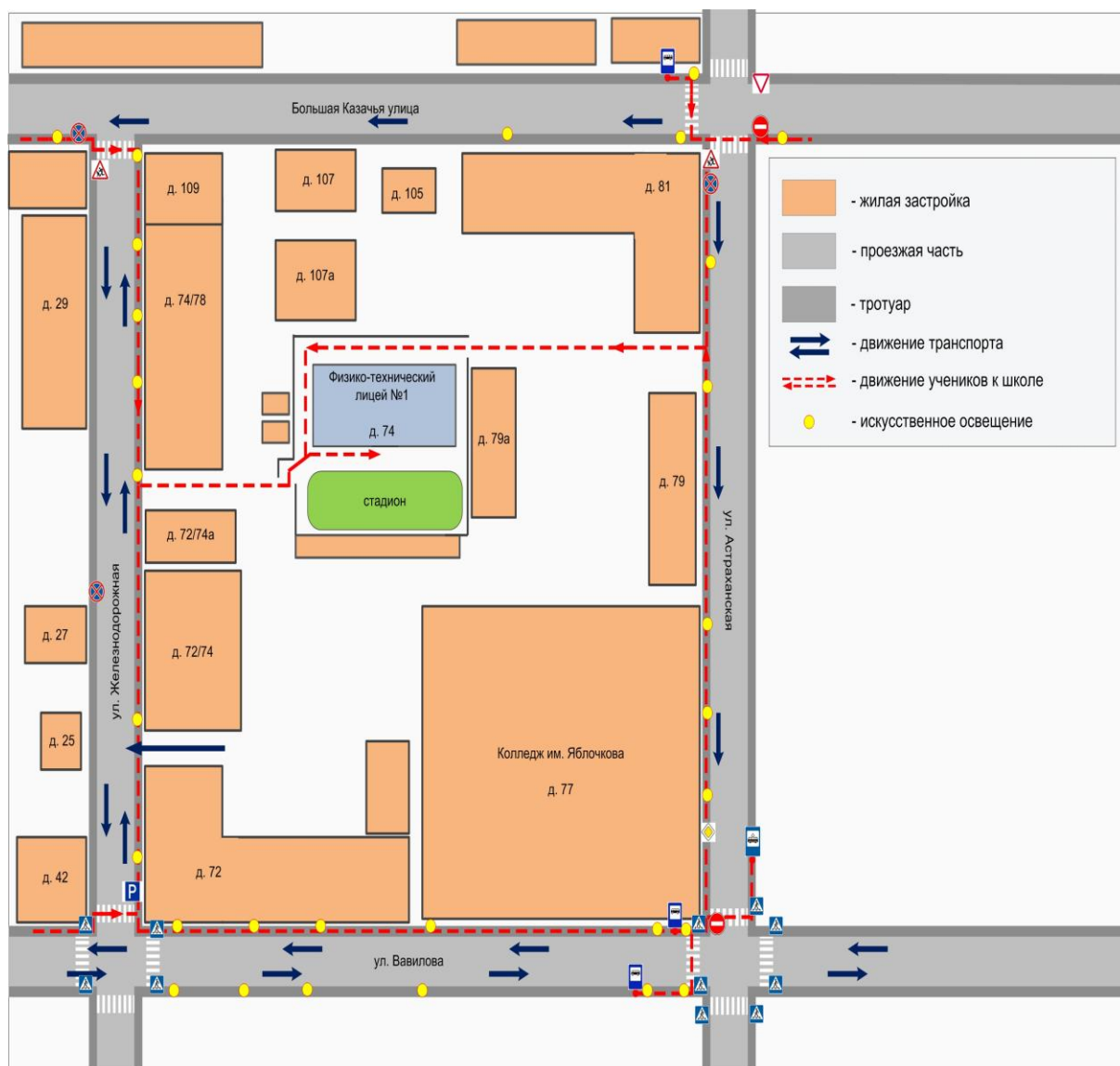
# Корпус 1



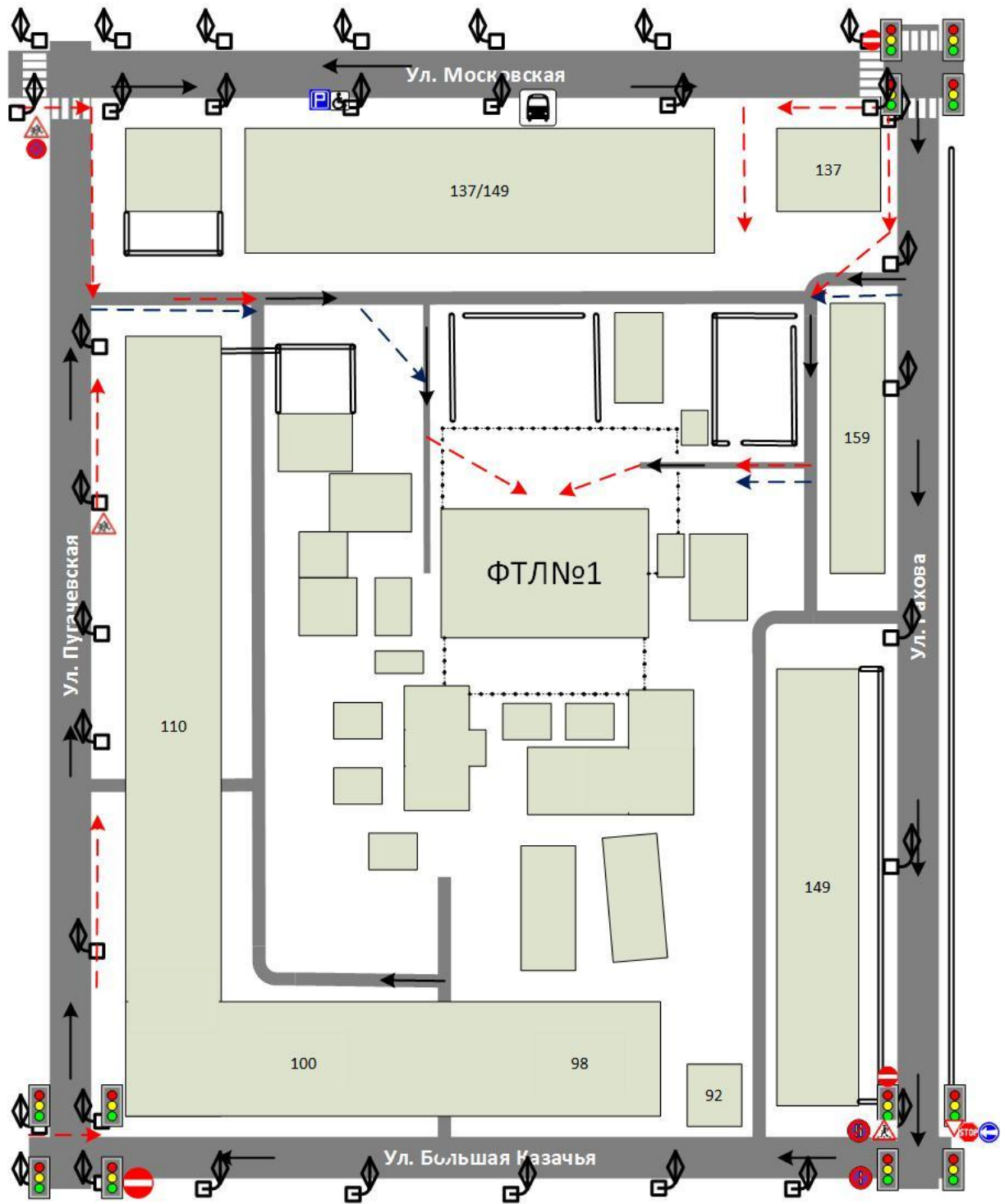
-  - движение транспортных средств
-  - движение детей(учеников) в(из) образовательное учреждение
-  - жилая застройка
-  - тротуар
-  - проезжая часть
-  - аллея







## 2. Схема организации дорожного движения в непосредственной близости от образовательного учреждения с размещением соответствующих технических средств организации дорожного движения, маршрутов движения детей и расположения парковочных мест

Корпус 2



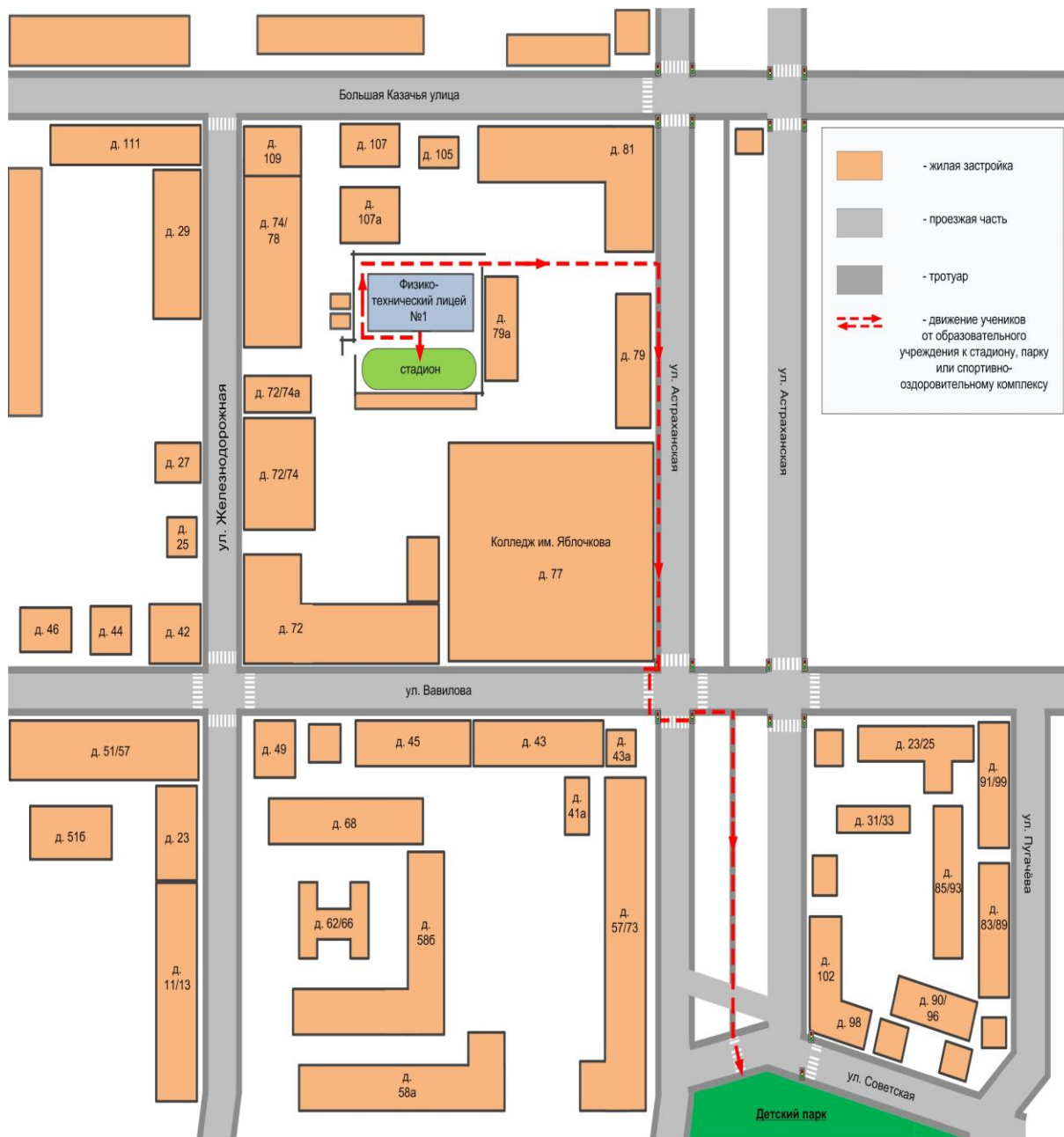
# Корпус 1



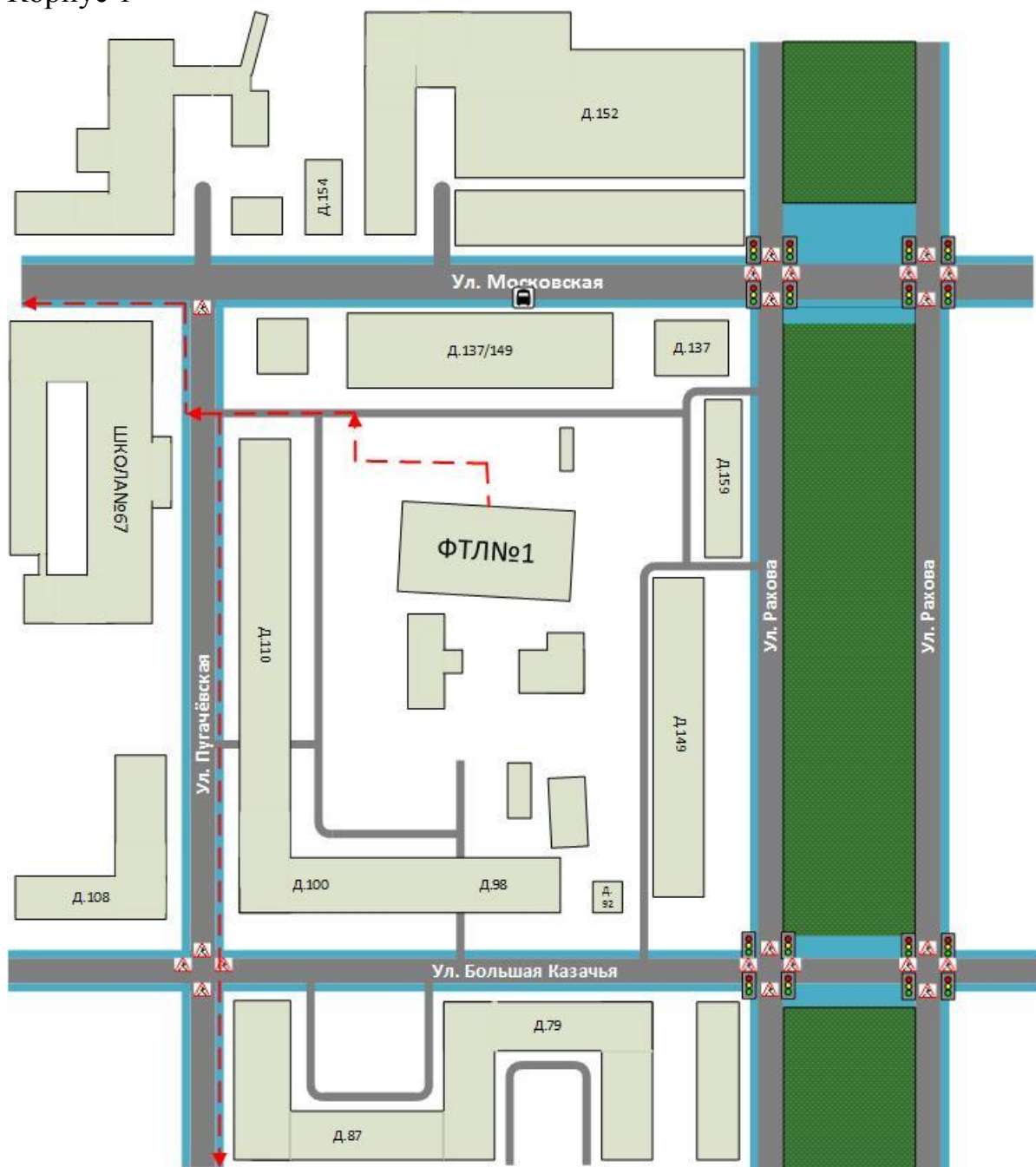
-  - искусственное освещение
-  - направление движения детей от остановок частных транспортных средств
-  - направление движения детей от остановок маршрутных транспортных средств
-  - направление движения транспортного потока
-  - ограждение образовательного учреждения
-  - пешеходное ограждение

### 3. Маршруты движения организованных групп детей от образовательного учреждения к стадиону, парку или спортивно-оздоровительному комплексу

Корпус 2



# Корпус 1

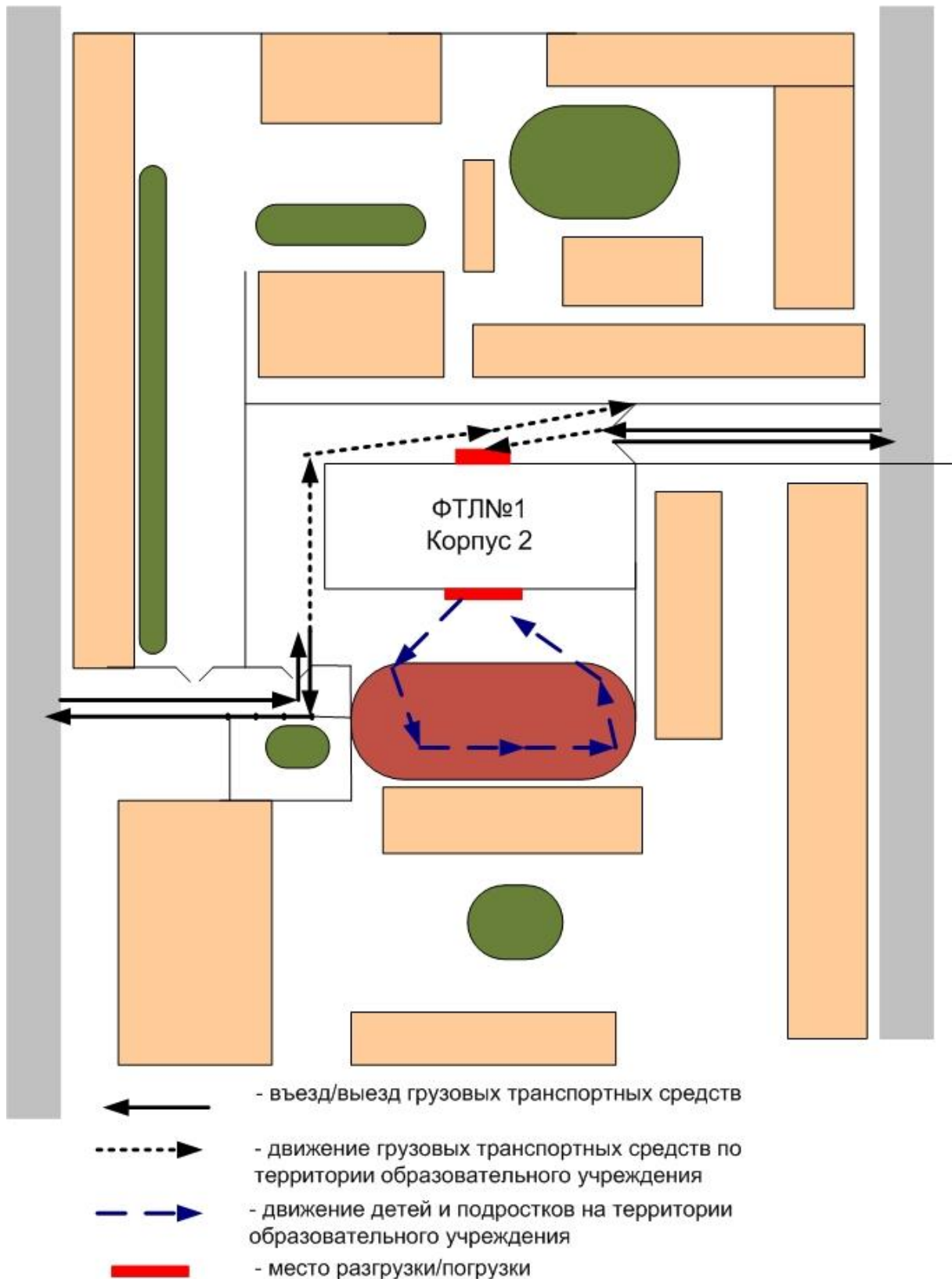


 - направление безопасного движения группы детей к стадиону, парку или в спортивно-оздоровительный комплекс


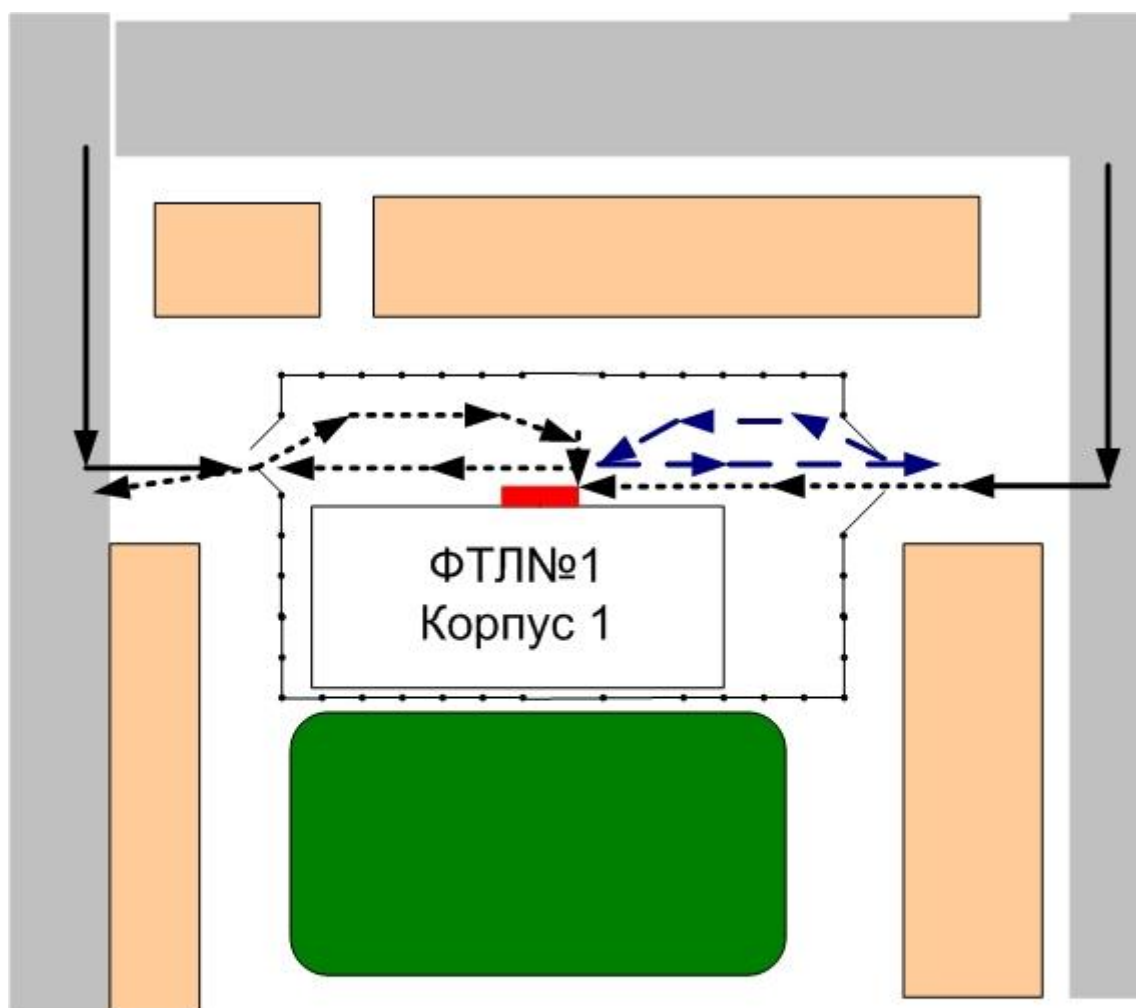
-  - жилая застройка
-  - тротуар
-  - проезжая часть

#### 4. Пути движения транспортных средств к местам разгрузки/погрузки и рекомендуемые безопасные пути передвижения детей по территории образовательного учреждения


Корпус 2



## Корпус 1



- въезд/выезд грузовых транспортных средств



- движение грузовых транспортных средств по территории образовательного учреждения



- движение детей и подростков на территории образовательного учреждения



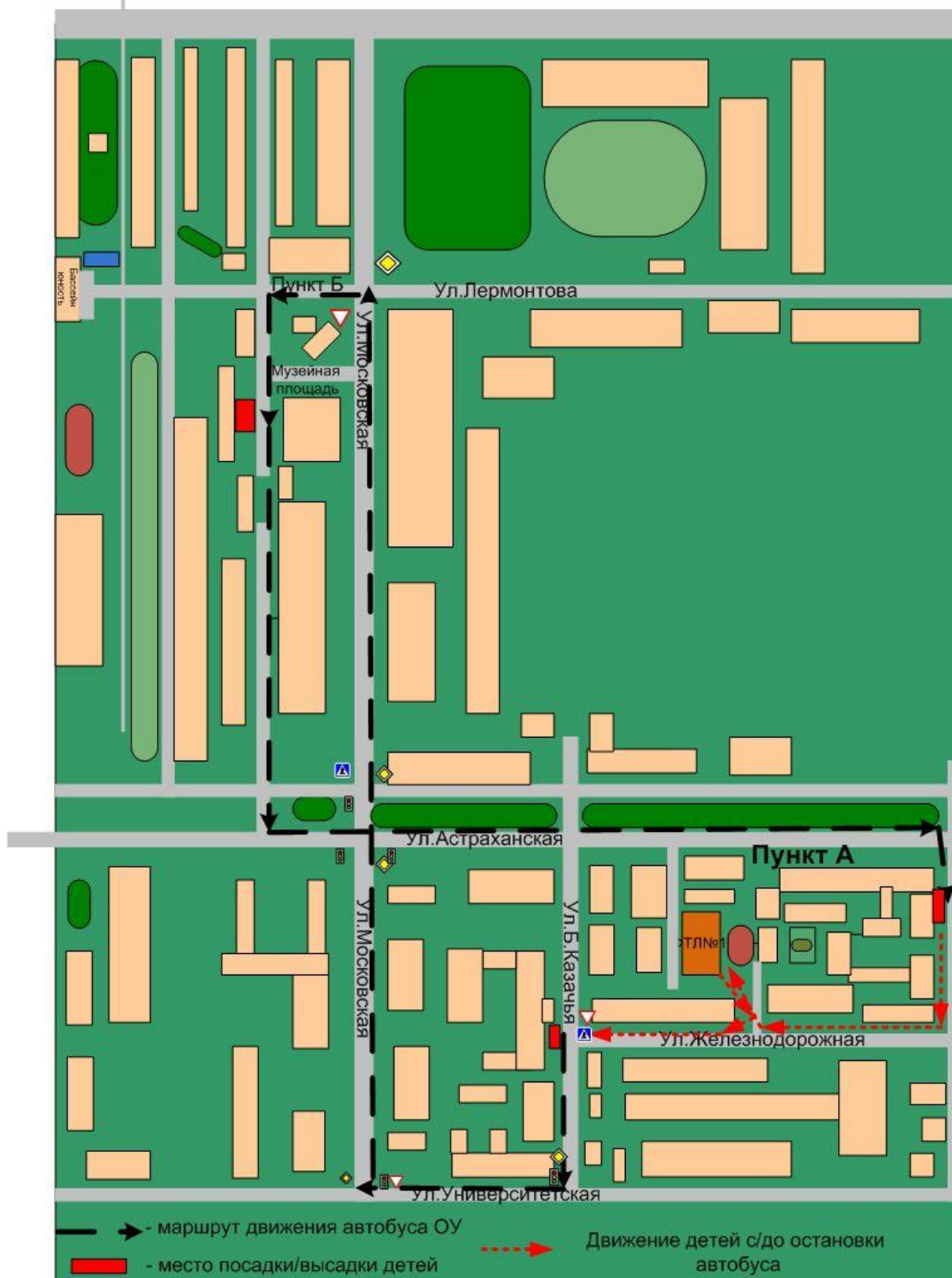
- место разгрузки/погрузки



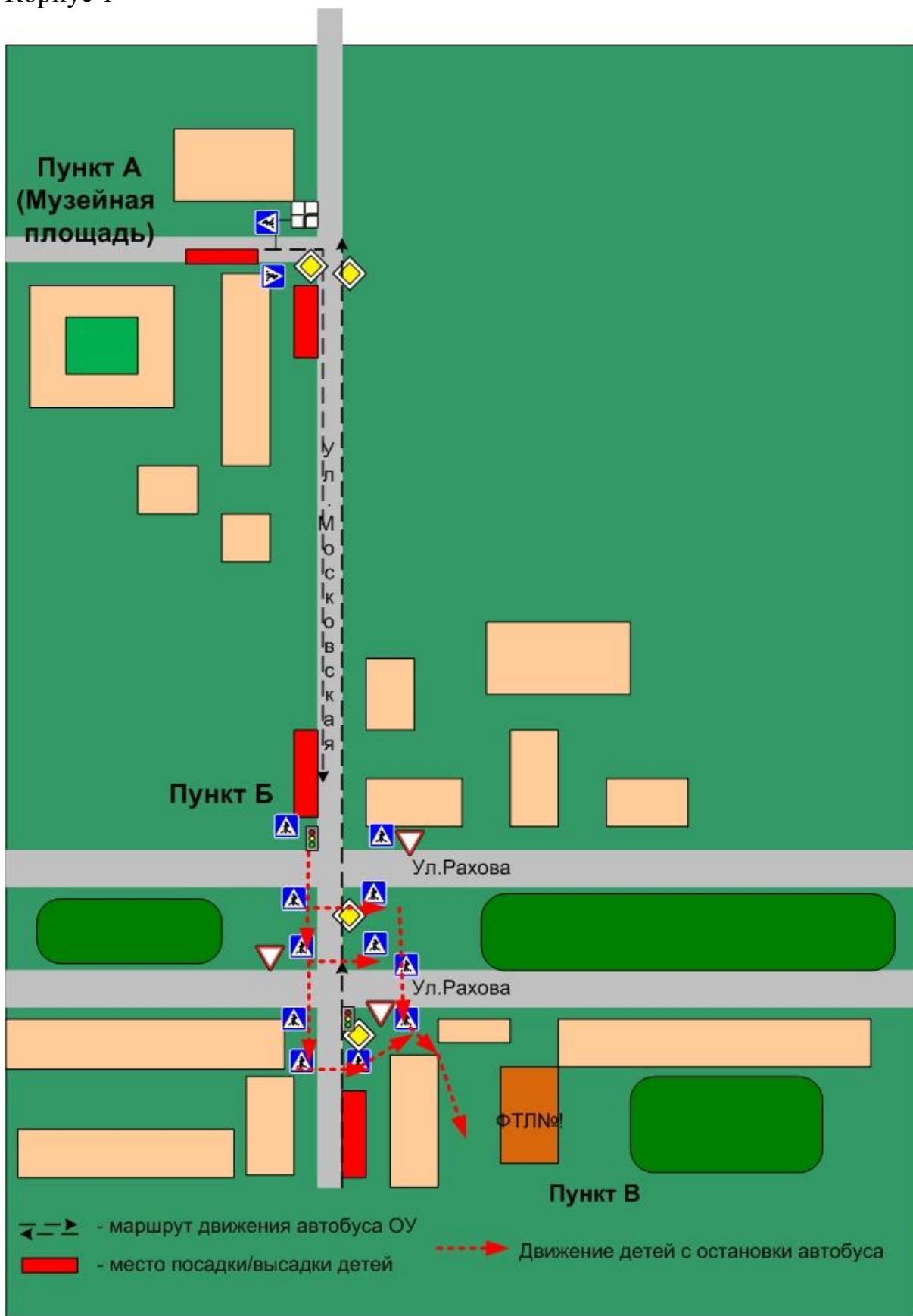
**II. Информация об обеспечении безопасности перевозок детей  
специальным транспортным средством (автобусом).  
(при наличии автобуса(ов))**

**Маршрут движения автобуса до образовательного учреждения**

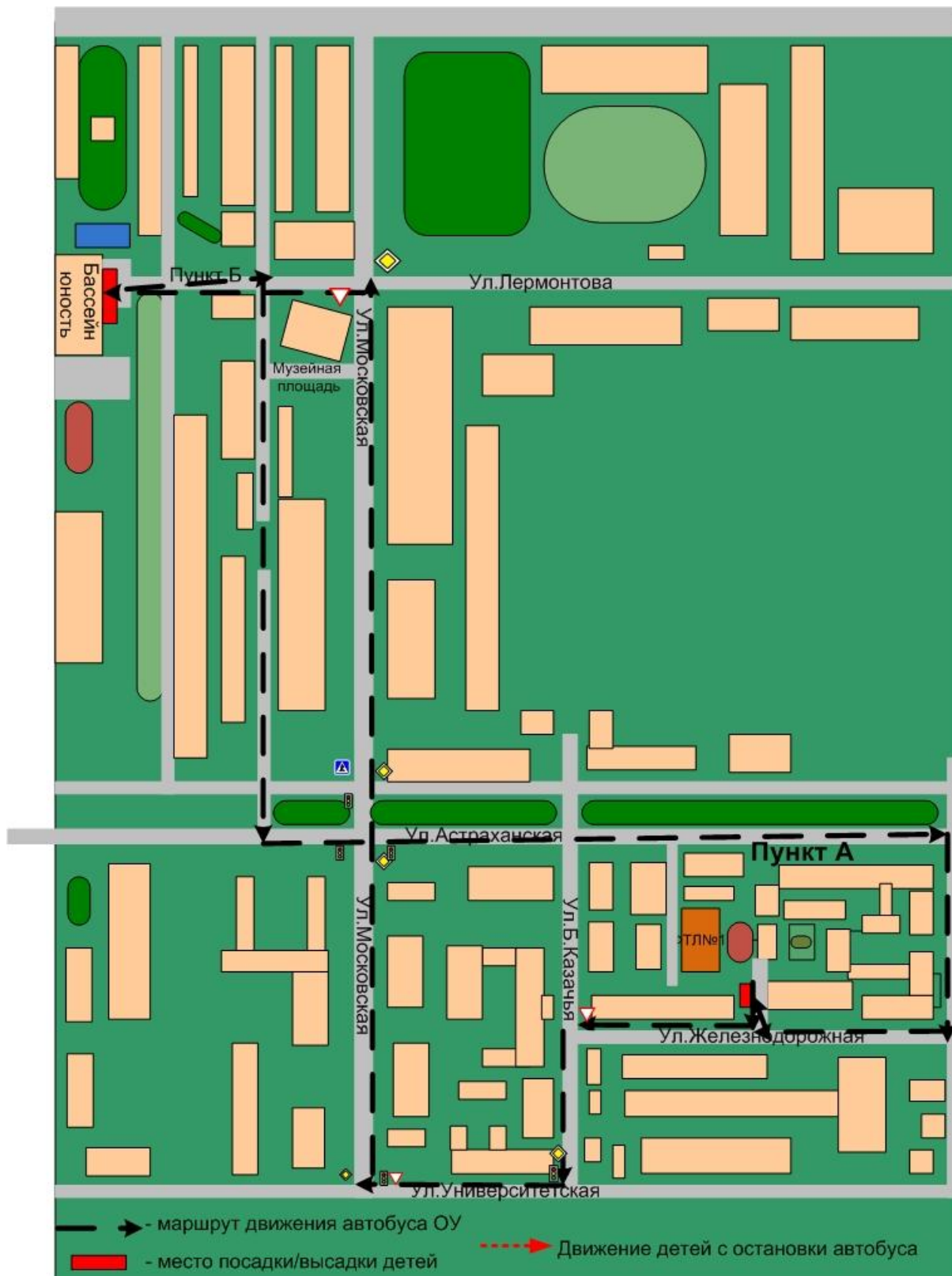
Корпус 2



Корпус 1

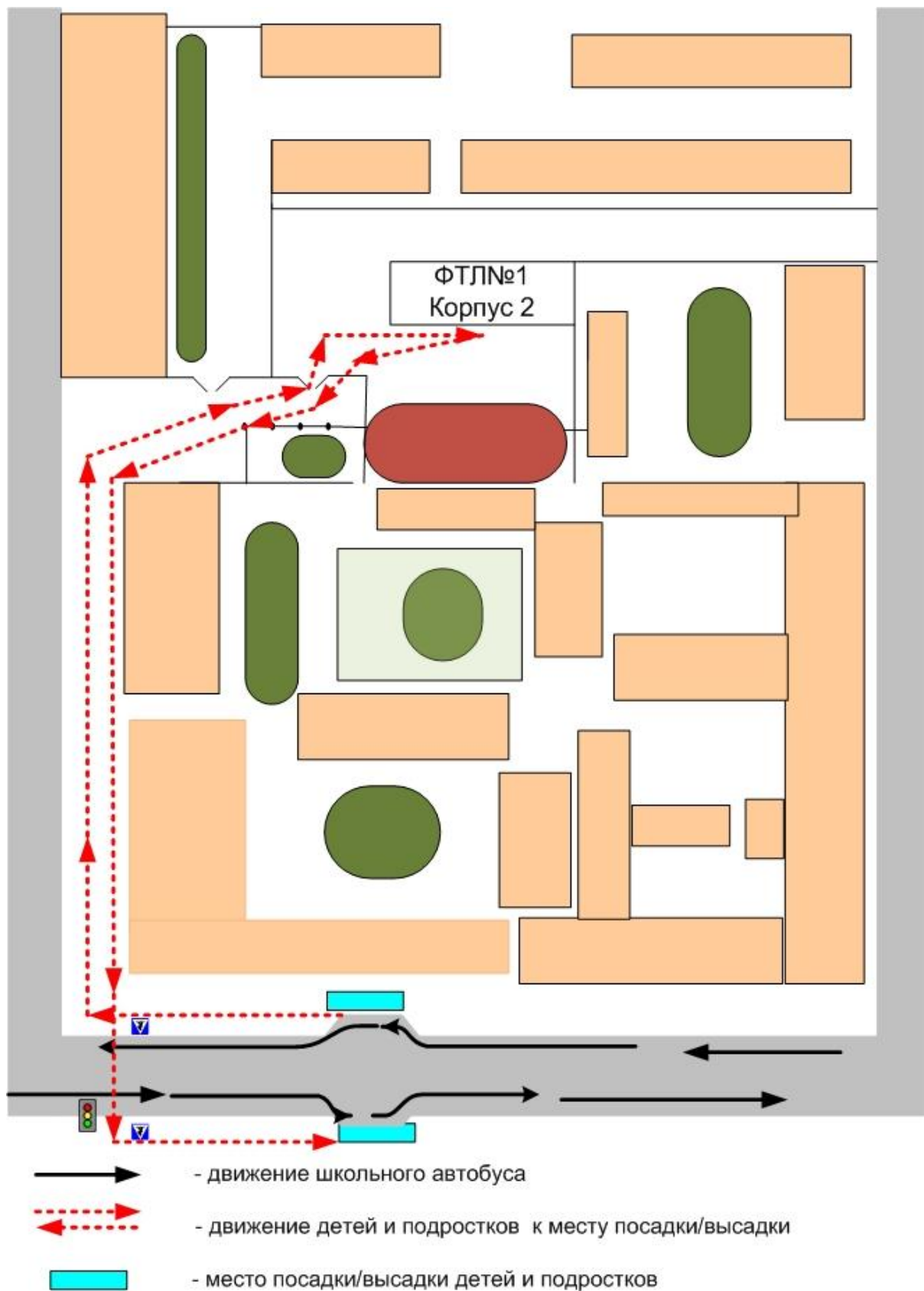


# Схема движения школьного автобуса до бассейна

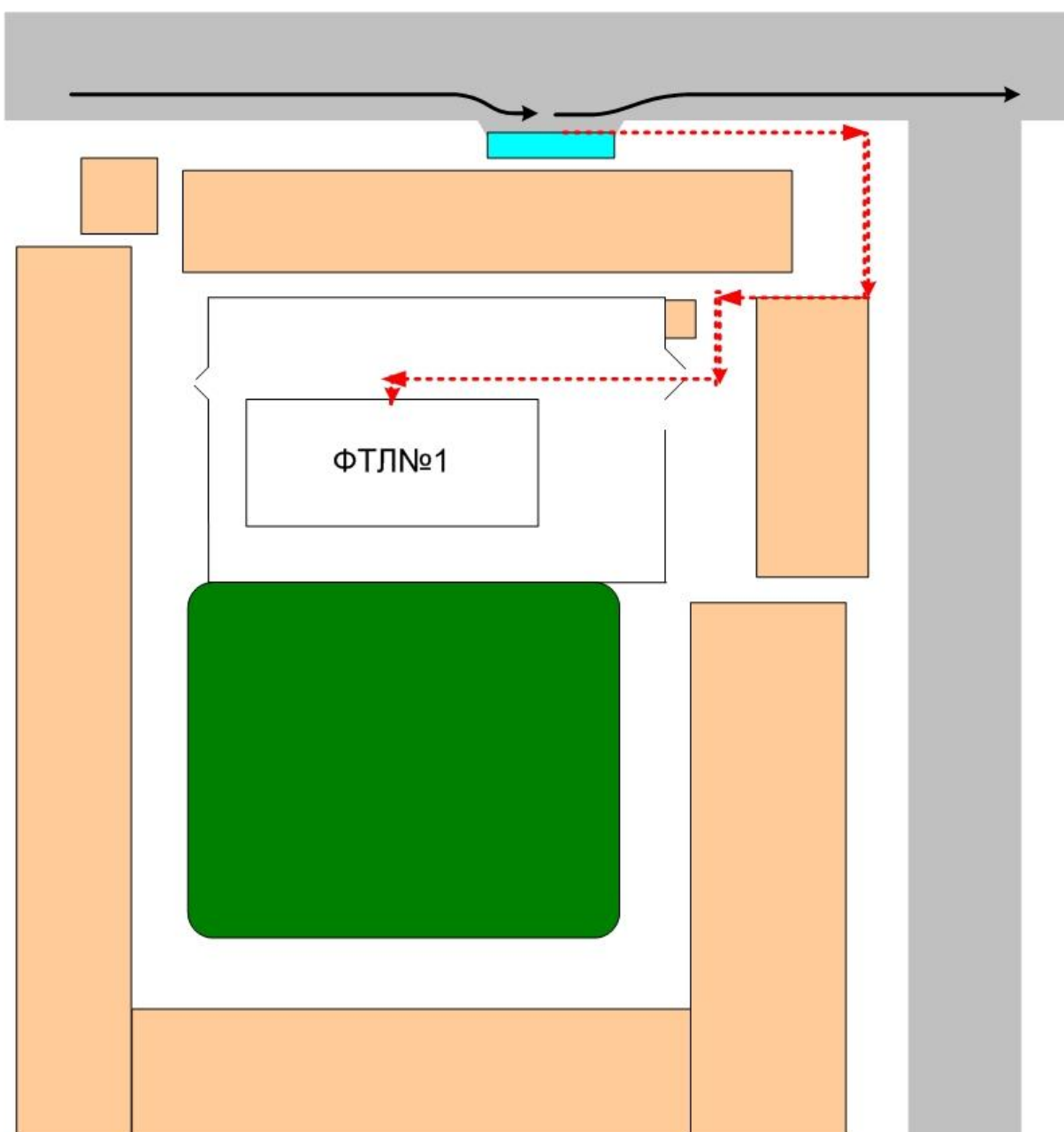





## Безопасное расположение остановки автобуса у образовательного учреждения

Корпус 2



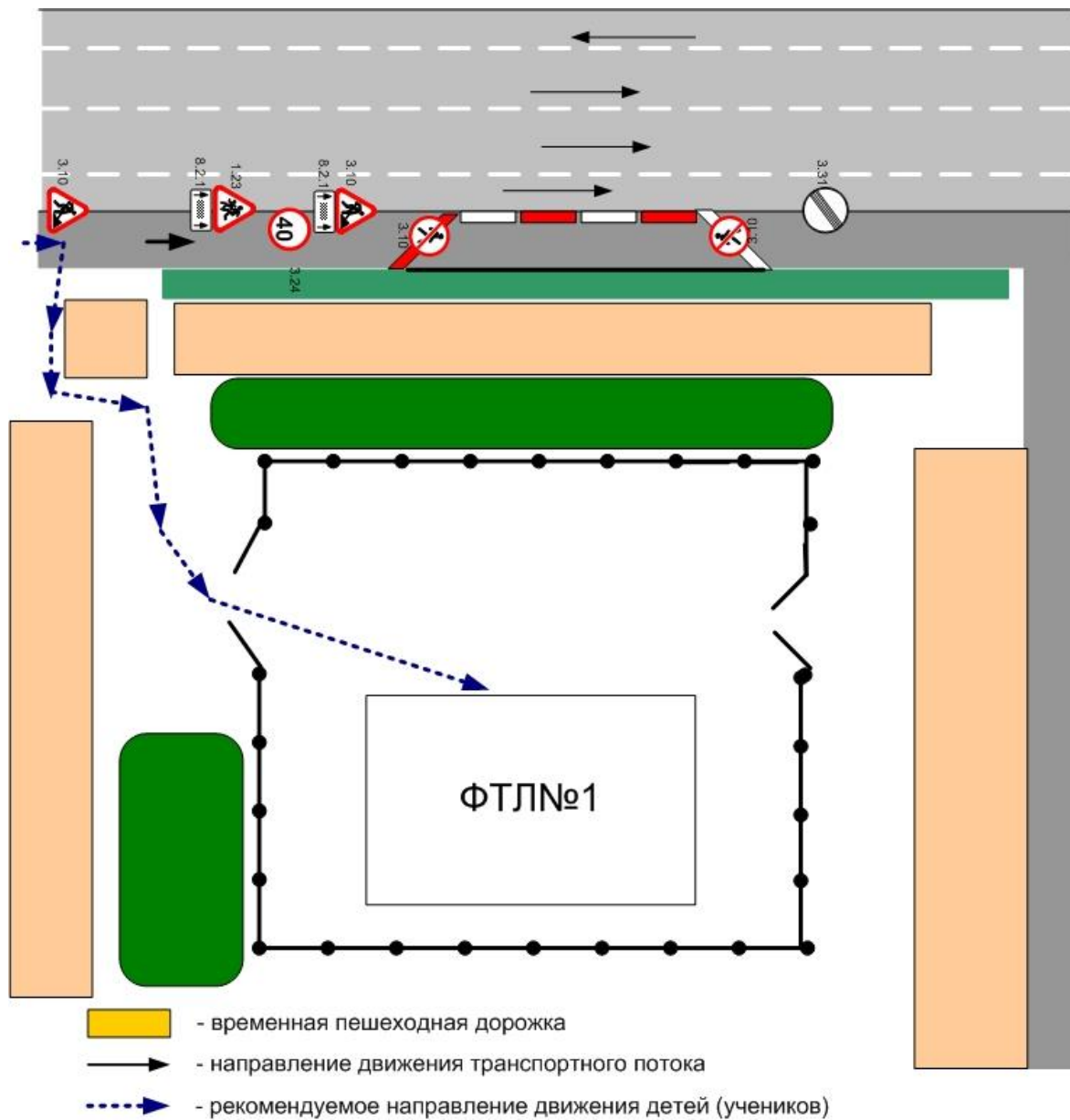
# Корпус 1



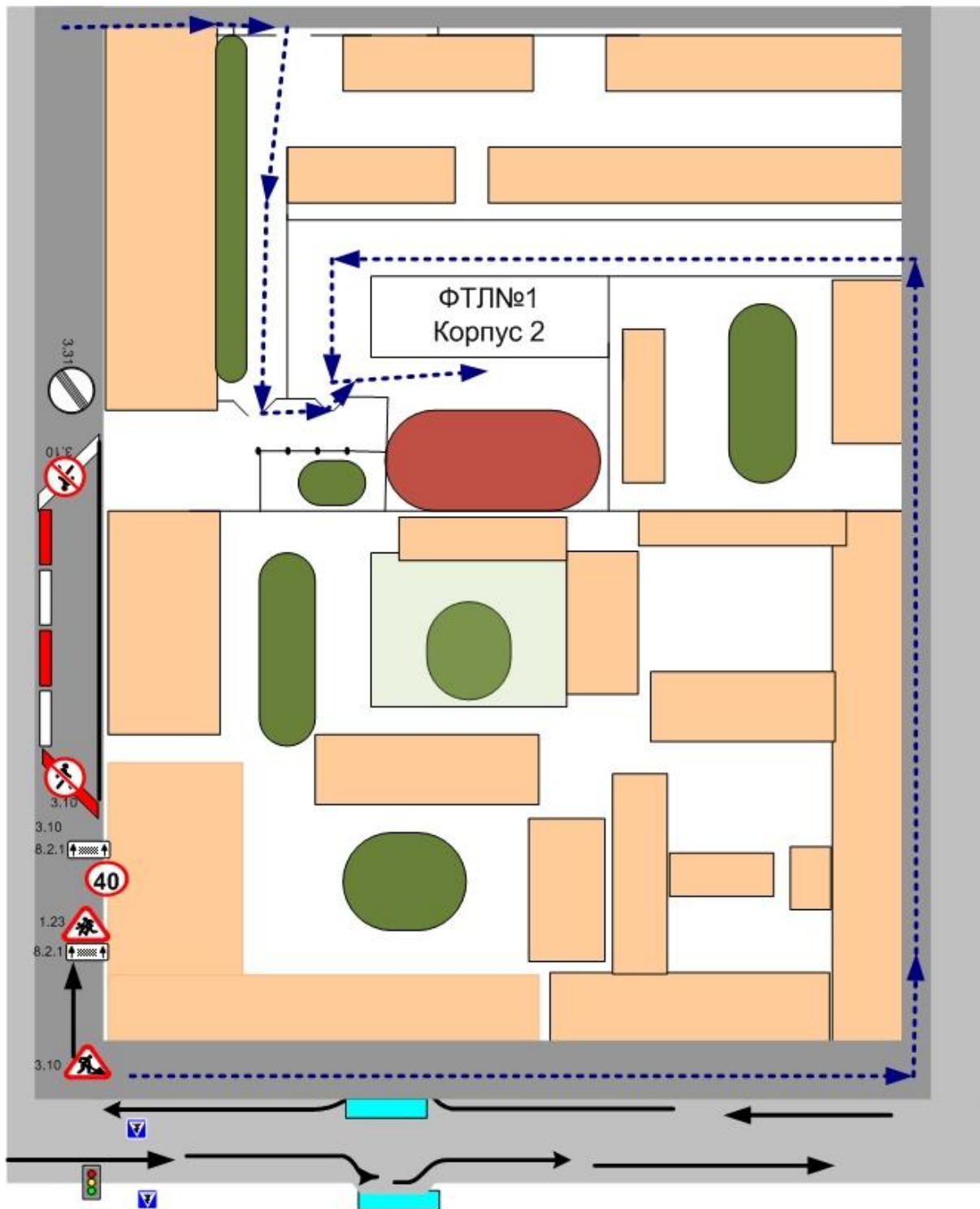
-  - движение школьного автобуса
-  - движение детей и подростков к месту посадки/высадки
-  - место посадки/высадки детей и подростков




**Приложение**  
**План-схема пути движения транспортных средств и детей**  
**(обучающихся, воспитанников)**  
**при проведении дорожных ремонтно-строительных работ**  
**вблизи образовательного учреждения**

Корпус 1



## Корпус 2



-  - временная пешеходная дорожка
-  - направление движения транспортного потока
-  - рекомендуемое направление движения детей (учеников)